

Révision du PPRI des rivières Oise et Aisne en amont de Compiègne



PRÉFET DE L'OISE

Direction Départementale des Territoires de l'Oise

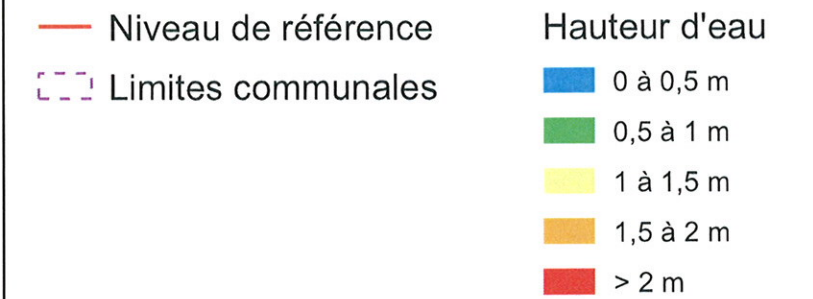
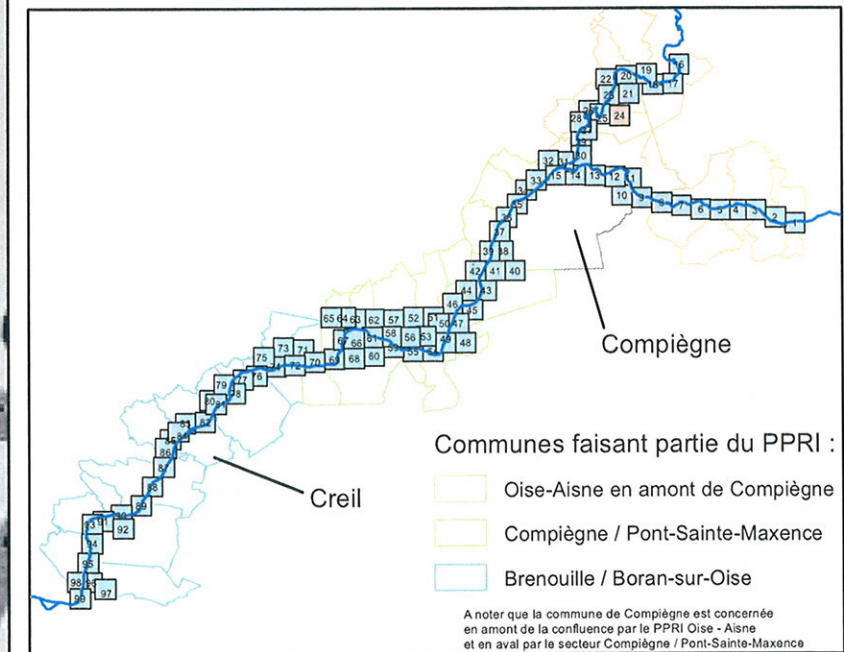
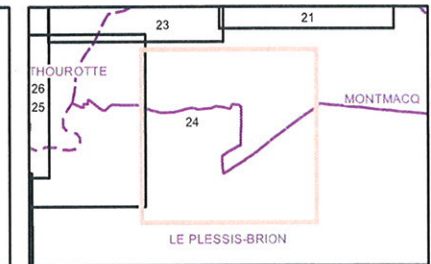
Carte d'aléa inondation

Par classification des hauteurs théoriques en crue centennale

Carte 24

Communes :

Montmacq
Le Plessis-Brion



Echelle 1 : 5 000