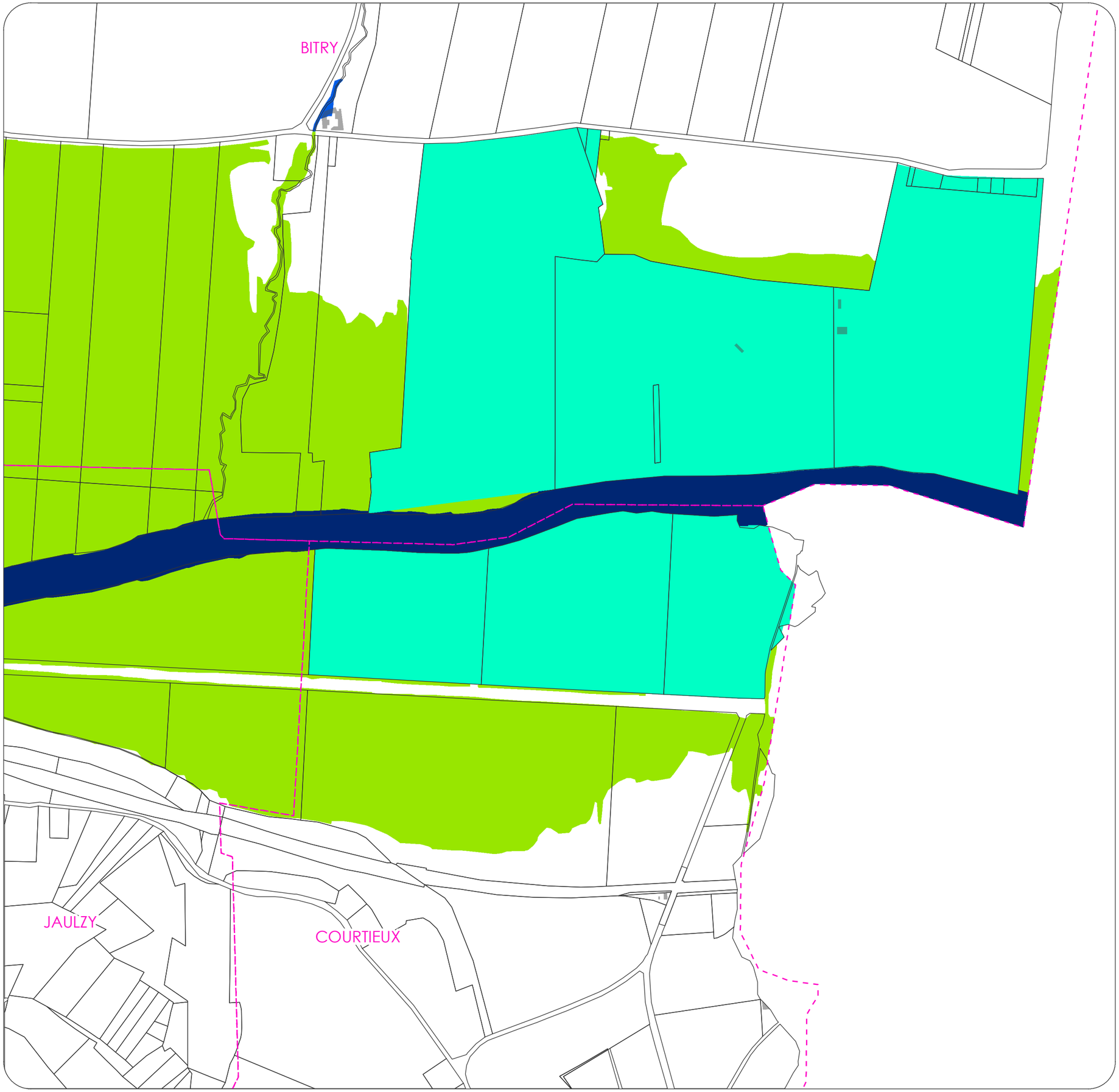

Révision du PPRI des rivières Oise et Aisne en amont de Compiègne

Liberté . Égalité . Fraternité
RÉPUBLIQUE FRANÇAISE
PRÉFET DE L'OISE
direction départementale des Territoires de l'Oise

Zonage réglementaire

Carte 1

Communes :

Bitry
Courtieux
Jaulzy

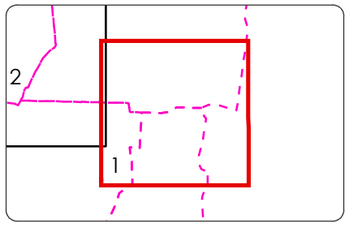

Communes faisant partie du PPRI :

- Oise-Aisne en amont de Compiègne
- Compiègne / Pont-Sainte-Maxence
- Brenouille / Boran-sur-Oise

A noter que la commune de Compiègne est concernée en amont de la confluence par le PPRI Oise - Aisne et en aval par le secteur Compiègne / Pont-Sainte-Maxence

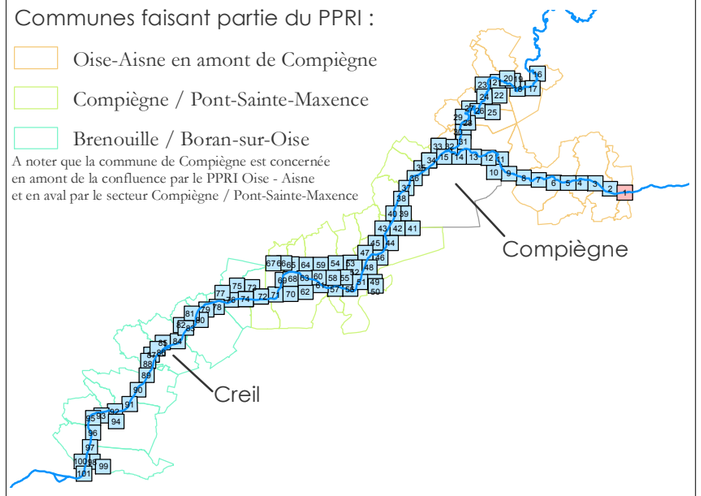

Construire : en s'adaptant

Zone urbaine

- de 0 à 0,5 m d'eau
- de 0,5 à 1 m d'eau
- au delà d'1 m d'eau

Extension urbaine

- de 0 à 0,5 m d'eau
- de 0,5 à 1 m d'eau
- au delà d'1 m d'eau

Construire : sites contraints

- Enjeux métropolitains

Réduire l'aléa

- Zones d'expansion des crues
- Zones d'expansion des crues à enjeux fort de préservation
- Zones de stockage

Divers

- Lit mineur et canal
- Limites communales

12DHF030
07/11/2016
Version 1.0

N

Echelle 1 : 5 000

suez environnement Consulting

Révision du PPRI des rivières Oise et Aisne en amont de Compiègne

Liberté . Égalité . Fraternité
RÉPUBLIQUE FRANÇAISE
PRÉFET DE L'OISE
direction départementale des Territoires de l'Oise

Zonage réglementaire

Carte 2

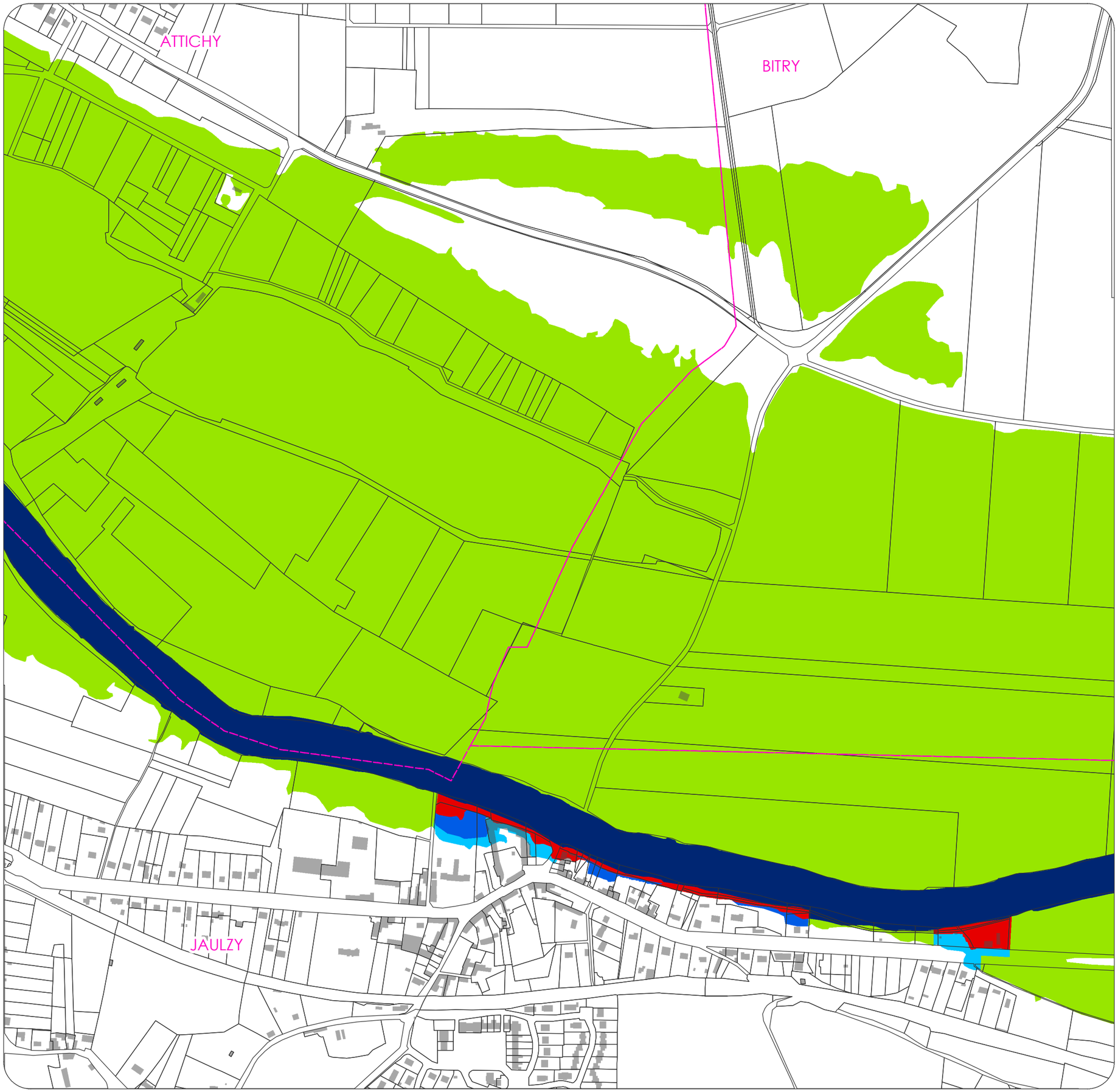

Communes :

Attichy
Bitry
Jaulzy

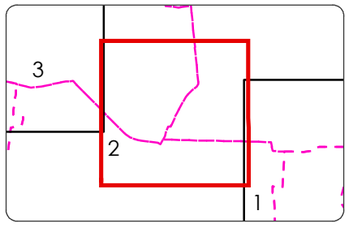

Communes faisant partie du PPRI :

- Oise-Aisne en amont de Compiègne
- Compiègne / Pont-Sainte-Maxence
- Brenouille / Boran-sur-Oise

A noter que la commune de Compiègne est concernée en amont de la confluence par le PPRI Oise - Aisne et en aval par le secteur Compiègne / Pont-Sainte-Maxence

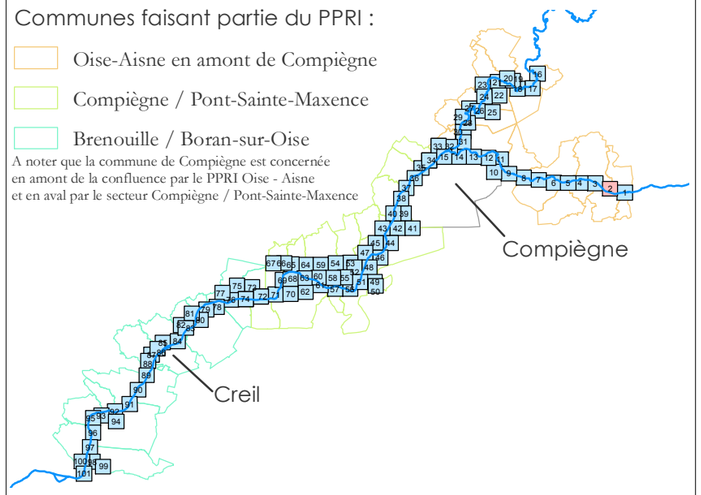

Construire : en s'adaptant

Zone urbaine

- de 0 à 0,5 m d'eau
- de 0,5 à 1 m d'eau
- au delà d'1 m d'eau

Extension urbaine

- de 0 à 0,5 m d'eau
- de 0,5 à 1 m d'eau
- au delà d'1 m d'eau

Construire : sites contraints

- Enjeux métropolitains

Réduire l'aléa

- Zones d'expansion des crues
- Zones d'expansion des crues à enjeux fort de préservation
- Zones de stockage

Divers

- Lit mineur et canal
- Limites communales

12DHF030
07/11/2016
Version 1.0

N

Echelle 1 : 5 000

suez environnement Consulting

Révision du PPRI des rivières Oise et Aisne en amont de Compiègne

Liberté . Égalité . Fraternité
RÉPUBLIQUE FRANÇAISE
PRÉFET DE L'OISE
direction départementale des Territoires de l'Oise

Zonage réglementaire

Carte 3

Communes :

Attichy
Couloisy
Jaulzy

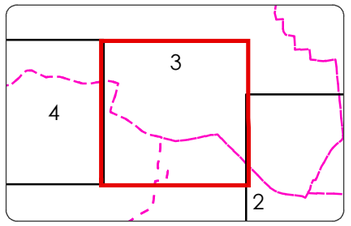

Communes faisant partie du PPRI :

- Oise-Aisne en amont de Compiègne
- Compiègne / Pont-Sainte-Maxence
- Brenouille / Boran-sur-Oise

A noter que la commune de Compiègne est concernée en amont de la confluence par le PPRI Oise - Aisne et en aval par le secteur Compiègne / Pont-Sainte-Maxence

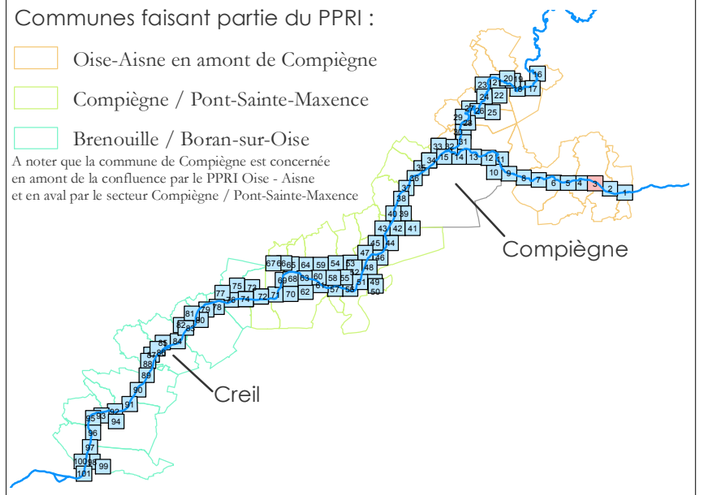

Construire : en s'adaptant

Zone urbaine

- de 0 à 0,5 m d'eau
- de 0,5 à 1 m d'eau
- au delà d'1 m d'eau

Extension urbaine

- de 0 à 0,5 m d'eau
- de 0,5 à 1 m d'eau
- au delà d'1 m d'eau

Construire : sites contraints

- Enjeux métropolitains

Réduire l'aléa

- Zones d'expansion des crues
- Zones d'expansion des crues à enjeux fort de préservation
- Zones de stockage

Divers

- Lit mineur et canal
- Limites communales

12DHF030
07/11/2016
Version 1.0

N

Echelle 1 : 5 000

suez environnement Consulting

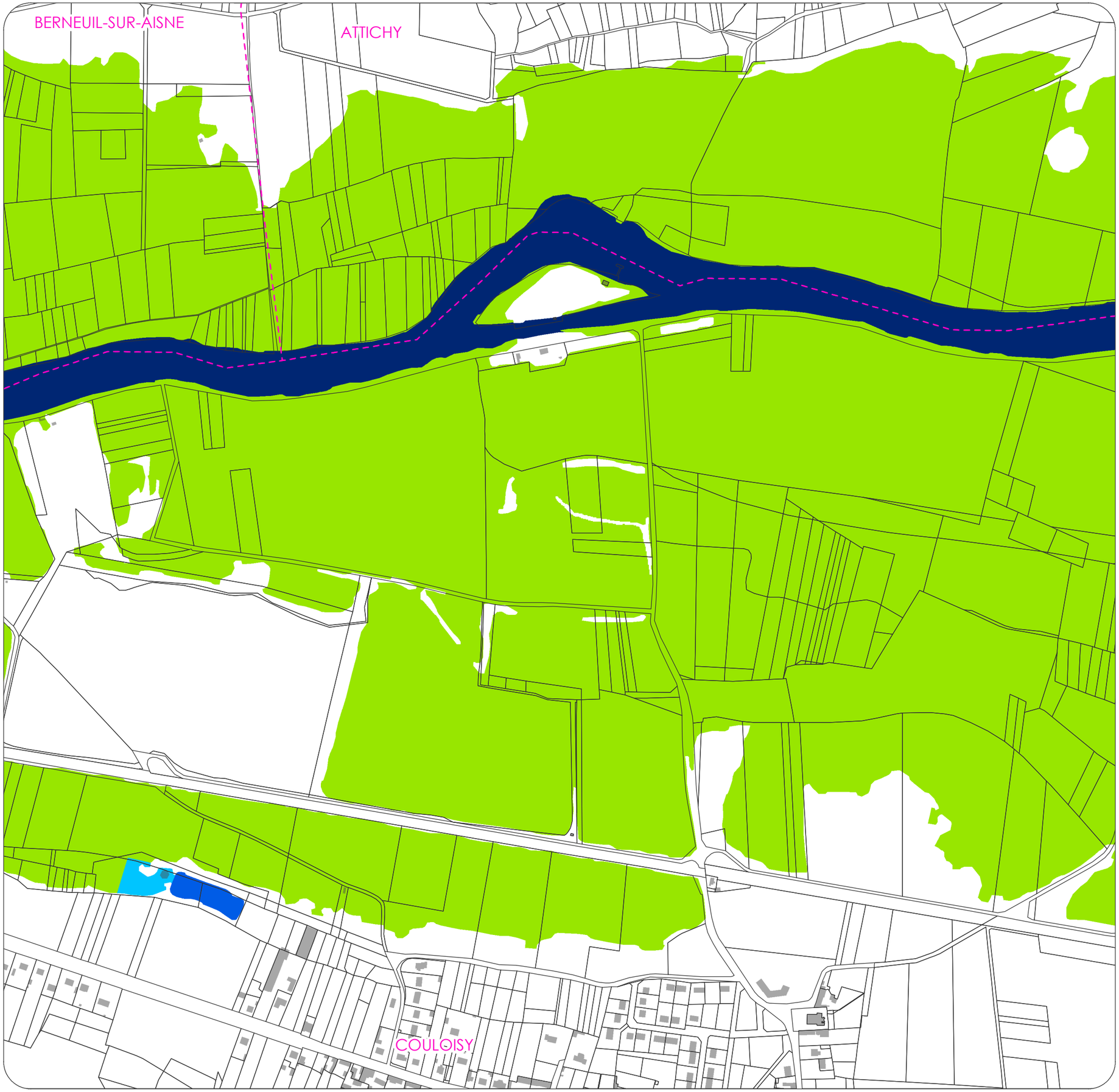

Révision du PPRI des rivières Oise et Aisne en amont de Compiègne

Liberté . Égalité . Fraternité
RÉPUBLIQUE FRANÇAISE
PRÉFET DE L'OISE
direction départementale des Territoires de l'Oise

Zonage réglementaire

Carte 4

Communes :

Attichy
Berneuil-sur-Aisne
Couloisy

Communes faisant partie du PPRI :

- Oise-Aisne en amont de Compiègne
- Compiègne / Pont-Sainte-Maxence
- Brenouille / Boran-sur-Oise

A noter que la commune de Compiègne est concernée en amont de la confluence par le PPRI Oise - Aisne et en aval par le secteur Compiègne / Pont-Sainte-Maxence

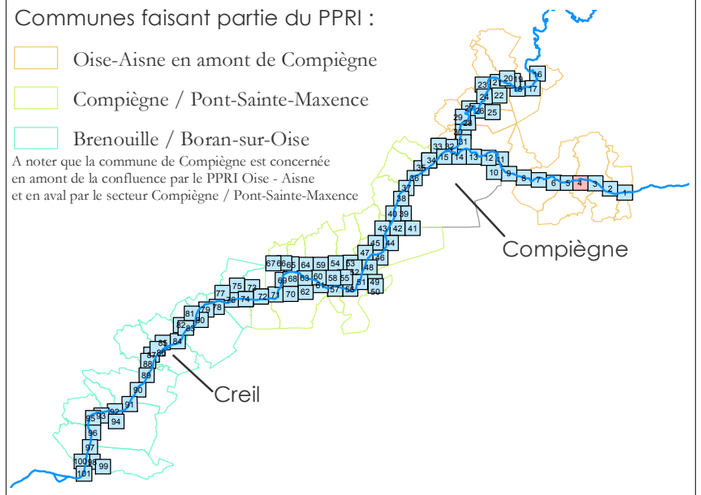

Construire : en s'adaptant

Zone urbaine
- de 0 à 0,5 m d'eau
- de 0,5 à 1 m d'eau
- au delà d'1 m d'eau

Extension urbaine
- de 0 à 0,5 m d'eau
- de 0,5 à 1 m d'eau
- au delà d'1 m d'eau

Construire : sites contraints
- Enjeux métropolitains

Réduire l'aléa
- Zones d'expansion des crues
- Zones d'expansion des crues à enjeux fort de préservation
- Zones de stockage

Divers
- Lit mineur et canal
- Limites communales

12DHF030
07/11/2016
Version 1.0

N

Echelle 1 : 5 000

suez environnement Consulting

Révision du PPRI des rivières Oise et Aisne en amont de Compiègne

Liberté . Égalité . Fraternité
RÉPUBLIQUE FRANÇAISE
PRÉFET DE L'OISE
direction départementale des Territoires de l'Oise

Zonage réglementaire

Carte 5

Communes :

Berneuil-sur-Aisne
Couloisy
Cuise-la-Motte

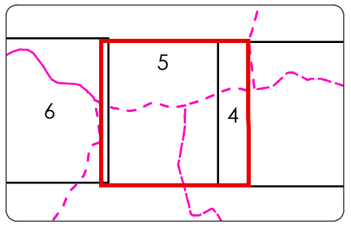

Communes faisant partie du PPRI :

- Oise-Aisne en amont de Compiègne
- Compiègne / Pont-Sainte-Maxence
- Brenouille / Boran-sur-Oise

A noter que la commune de Compiègne est concernée en amont de la confluence par le PPRI Oise - Aisne et en aval par le secteur Compiègne / Pont-Sainte-Maxence

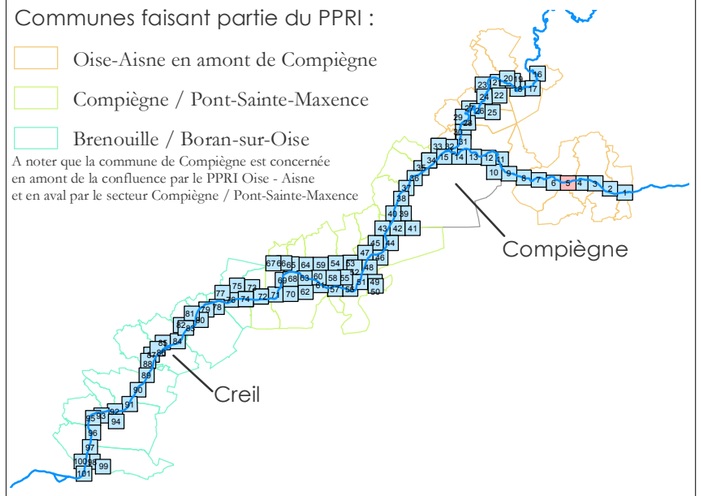

Construire : en s'adaptant

Zone urbaine

- de 0 à 0,5 m d'eau
- de 0,5 à 1 m d'eau
- au delà d'1 m d'eau

Extension urbaine

- de 0 à 0,5 m d'eau
- de 0,5 à 1 m d'eau
- au delà d'1 m d'eau

Construire : sites contraints

- Enjeux métropolitains

Réduire l'aléa

- Zones d'expansion des crues
- Zones d'expansion des crues à enjeux fort de préservation
- Zones de stockage

Divers

- Lit mineur et canal
- Limites communales

12DHF030
07/11/2016
Version 1.0

N

Echelle 1 : 5 000

suez environnement Consulting

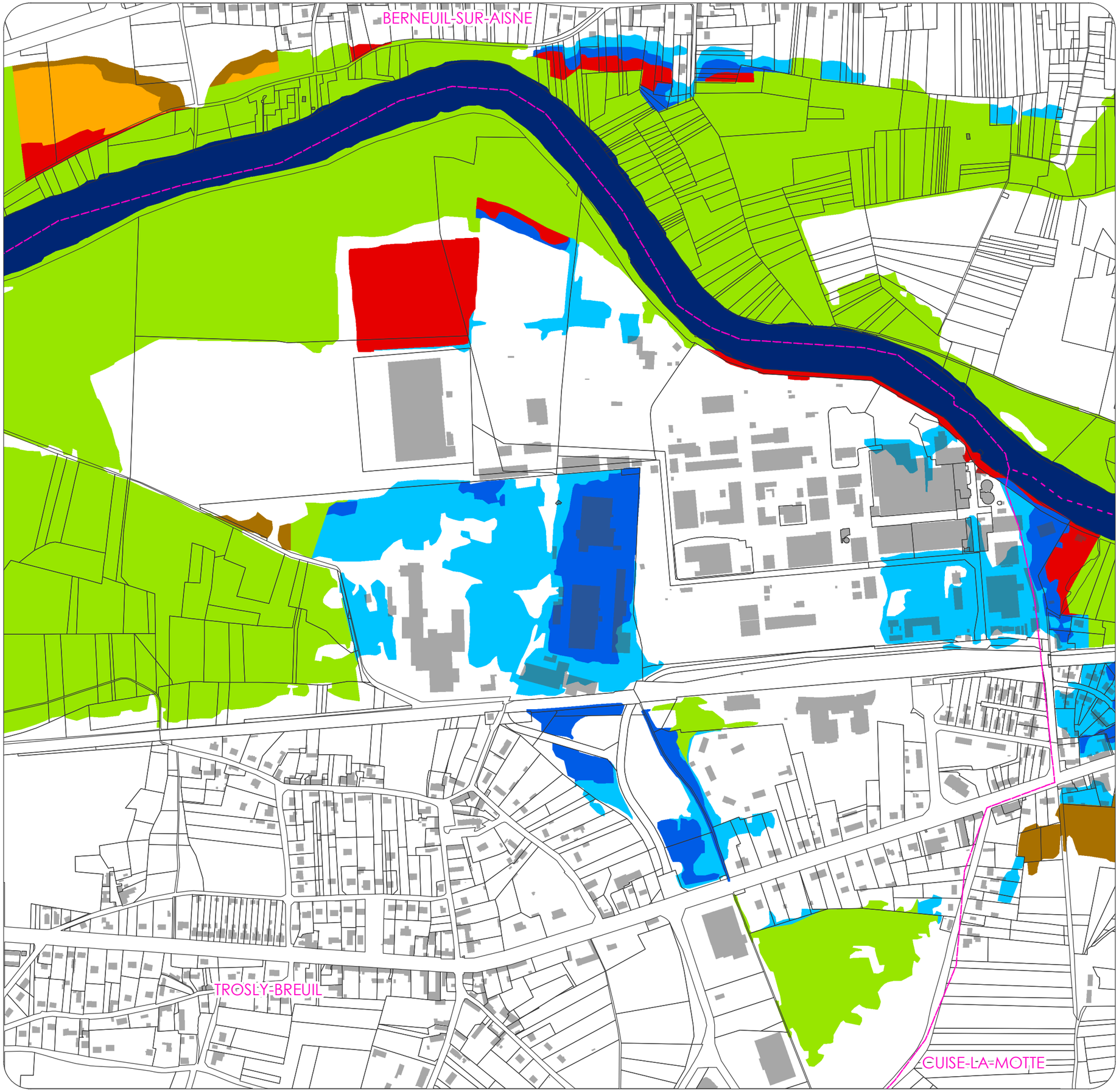

Révision du PPRI des rivières Oise et Aisne en amont de Compiègne

Liberté . Égalité . Fraternité
RÉPUBLIQUE FRANÇAISE
PRÉFET DE L'OISE
direction départementale des Territoires de l'Oise

Zonage réglementaire

Carte 6

Communes :

Berneuil-sur-Aisne
Cuise-la-Motte
Trosly-Breuil

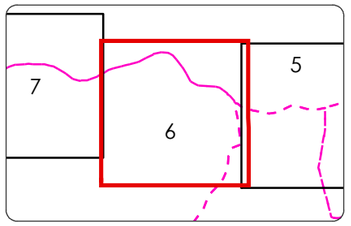

Communes faisant partie du PPRI :

- Oise-Aisne en amont de Compiègne
- Compiègne / Pont-Sainte-Maxence
- Brenouille / Boran-sur-Oise

A noter que la commune de Compiègne est concernée en amont de la confluence par le PPRI Oise - Aisne et en aval par le secteur Compiègne / Pont-Sainte-Maxence

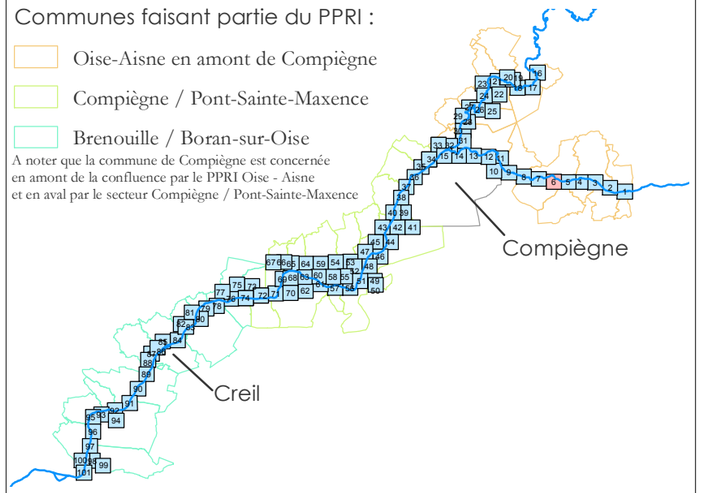

Construire : en s'adaptant

Zone urbaine

- de 0 à 0,5 m d'eau
- de 0,5 à 1 m d'eau
- au delà d'1 m d'eau

Extension urbaine

- de 0 à 0,5 m d'eau
- de 0,5 à 1 m d'eau
- au delà d'1 m d'eau

Construire : sites contraints

- Enjeux métropolitains

Réduire l'aléa

- Zones d'expansion des crues
- Zones d'expansion des crues à enjeux fort de préservation
- Zones de stockage

Divers

- Lit mineur et canal
- Limites communales

12DHF030
07/11/2016
Version 1.0

N

Echelle 1 : 5 000

suez environnement Consulting

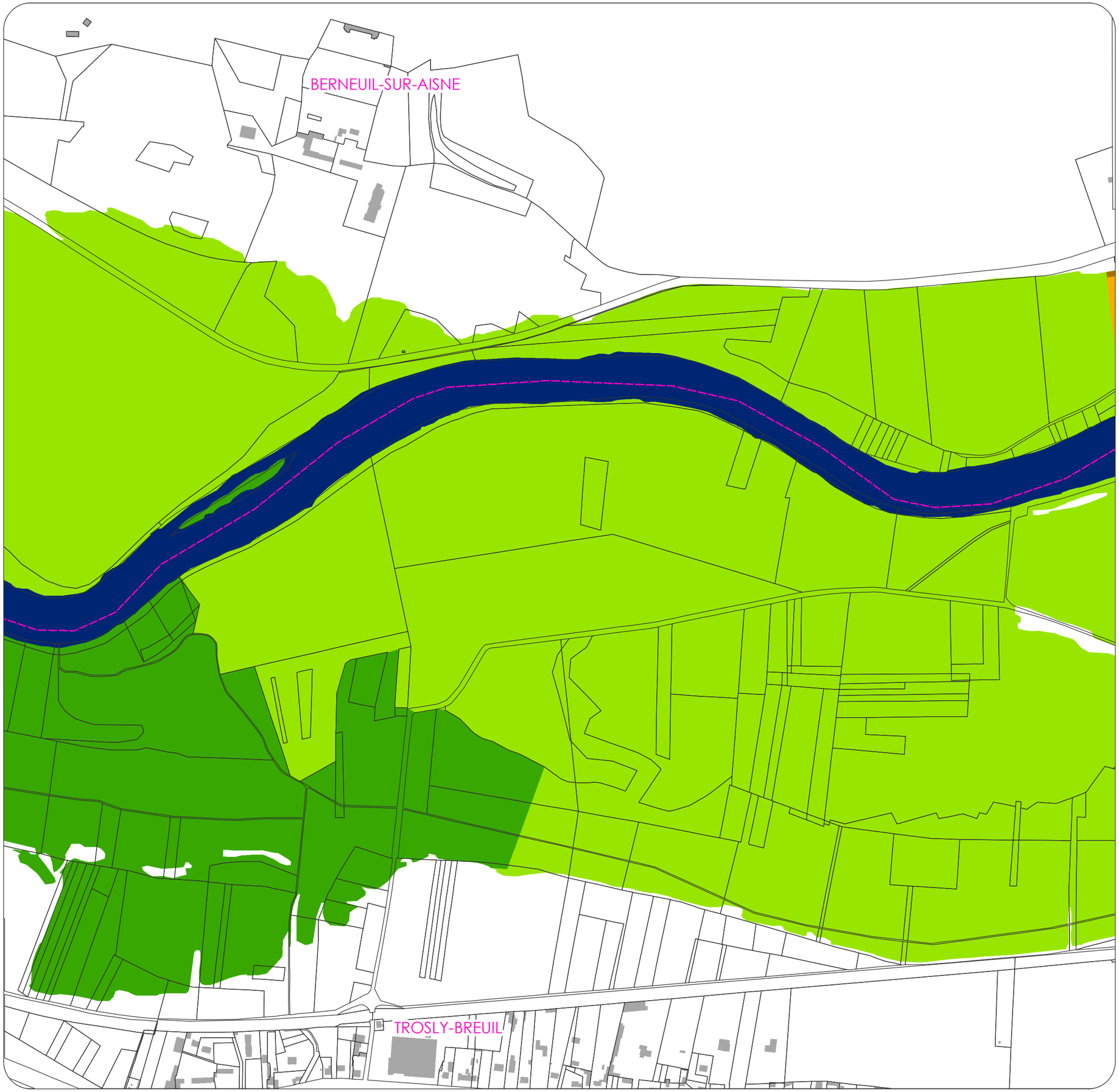

Révision du PPRI des rivières Oise et Aisne en amont de Compiègne

Liberté . Égalité . Fraternité
RÉPUBLIQUE FRANÇAISE
PRÉFET DE L'OISE
direction départementale des Territoires de l'Oise

Zonage réglementaire

Carte 7

Communes :

Berneuil-sur-Aisne
Trosly-Breuil

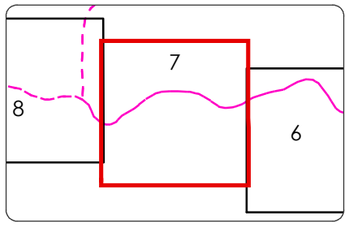

Communes faisant partie du PPRI :

- Oise-Aisne en amont de Compiègne
- Compiègne / Pont-Sainte-Maxence
- Brenouille / Boran-sur-Oise

A noter que la commune de Compiègne est concernée en amont de la confluence par le PPRI Oise - Aisne et en aval par le secteur Compiègne / Pont-Sainte-Maxence

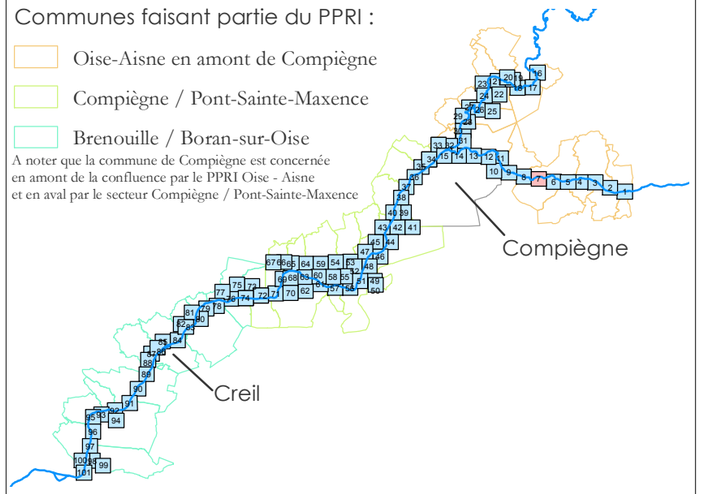

Construire : en s'adaptant

Zone urbaine

- de 0 à 0,5 m d'eau
- de 0,5 à 1 m d'eau
- au delà d'1 m d'eau

Extension urbaine

- de 0 à 0,5 m d'eau
- de 0,5 à 1 m d'eau
- au delà d'1 m d'eau

Construire : sites contraints

- Enjeux métropolitains

Réduire l'aléa

- Zones d'expansion des crues
- Zones d'expansion des crues à enjeux fort de préservation
- Zones de stockage

Divers

- Lit mineur et canal
- Limites communales

12DHF030
07/11/2016
Version 1.0

N

Echelle 1 : 5 000

suez environnement Consulting

Révision du PPRI des rivières Oise et Aisne en amont de Compiègne

Liberté . Égalité . Fraternité
RÉPUBLIQUE FRANÇAISE
PRÉFET DE L'OISE
direction départementale des Territoires de l'Oise

Zonage réglementaire

Carte 8

Communes :

Berneuil-sur-Aisne
Rethondes
Trosly-Breuil

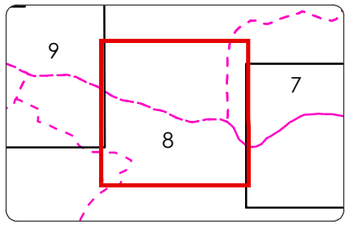

Communes faisant partie du PPRI :

- Oise-Aisne en amont de Compiègne
- Compiègne / Pont-Sainte-Maxence
- Brenouille / Boran-sur-Oise

A noter que la commune de Compiègne est concernée en amont de la confluence par le PPRI Oise - Aisne et en aval par le secteur Compiègne / Pont-Sainte-Maxence

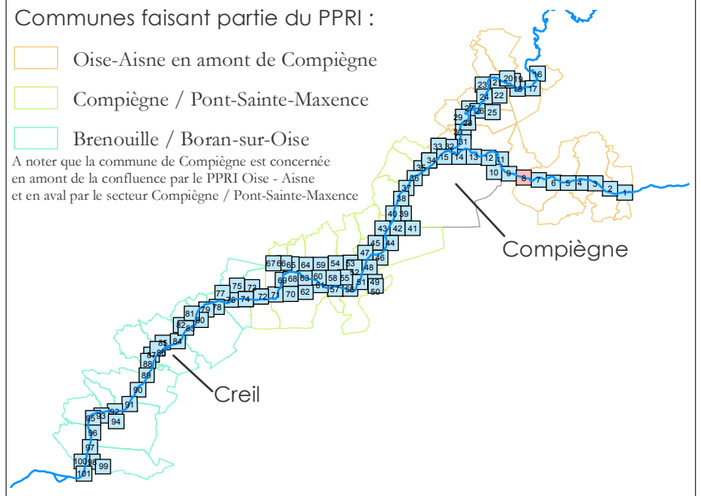

Construire : en s'adaptant

Zone urbaine

- de 0 à 0,5 m d'eau
- de 0,5 à 1 m d'eau
- au delà d'1 m d'eau

Extension urbaine

- de 0 à 0,5 m d'eau
- de 0,5 à 1 m d'eau
- au delà d'1 m d'eau

Construire : sites contraints

- Enjeux métropolitains

Réduire l'aléa

- Zones d'expansion des crues
- Zones d'expansion des crues à enjeux fort de préservation
- Zones de stockage

Divers

- Lit mineur et canal
- Limites communales

12DHF030
07/11/2016
Version 1.0

N

Echelle 1 : 5 000

suez environnement Consulting

Révision du PPRI des rivières Oise et Aisne en amont de Compiègne

Liberté . Égalité . Fraternité
RÉPUBLIQUE FRANÇAISE
PRÉFET DE L'OISE
direction départementale des Territoires de l'Oise

Zonage réglementaire

Carte 9

RETHONDES

COMPIEGNE

TROSLY-BREUIL

Communes :

Compiègne
Rethondes
Trosly-Breuil

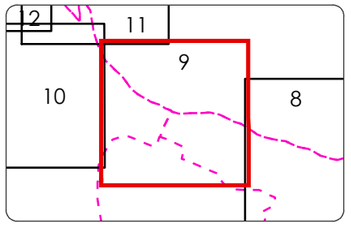

Communes faisant partie du PPRI :

- Oise-Aisne en amont de Compiègne
- Compiègne / Pont-Sainte-Maxence
- Brenouille / Boran-sur-Oise

A noter que la commune de Compiègne est concernée en amont de la confluence par le PPRI Oise - Aisne et en aval par le secteur Compiègne / Pont-Sainte-Maxence

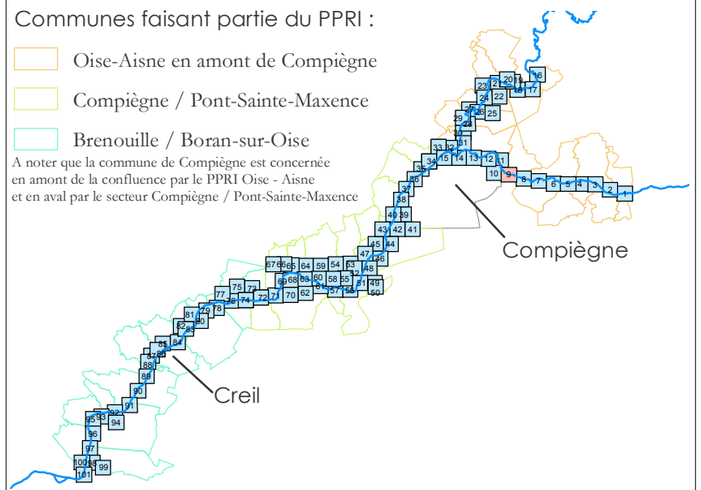

Construire : en s'adaptant

Zone urbaine

- de 0 à 0,5 m d'eau
- de 0,5 à 1 m d'eau
- au delà d'1 m d'eau

Extension urbaine

- de 0 à 0,5 m d'eau
- de 0,5 à 1 m d'eau
- au delà d'1 m d'eau

Construire : sites contraints

- Enjeux métropolitains

Réduire l'aléa

- Zones d'expansion des crues
- Zones d'expansion des crues à enjeux fort de préservation
- Zones de stockage

Divers

- Lit mineur et canal
- Limites communales

12DHF030
07/11/2016
Version 1.0

N

Echelle 1 : 5 000

suez environnement Consulting

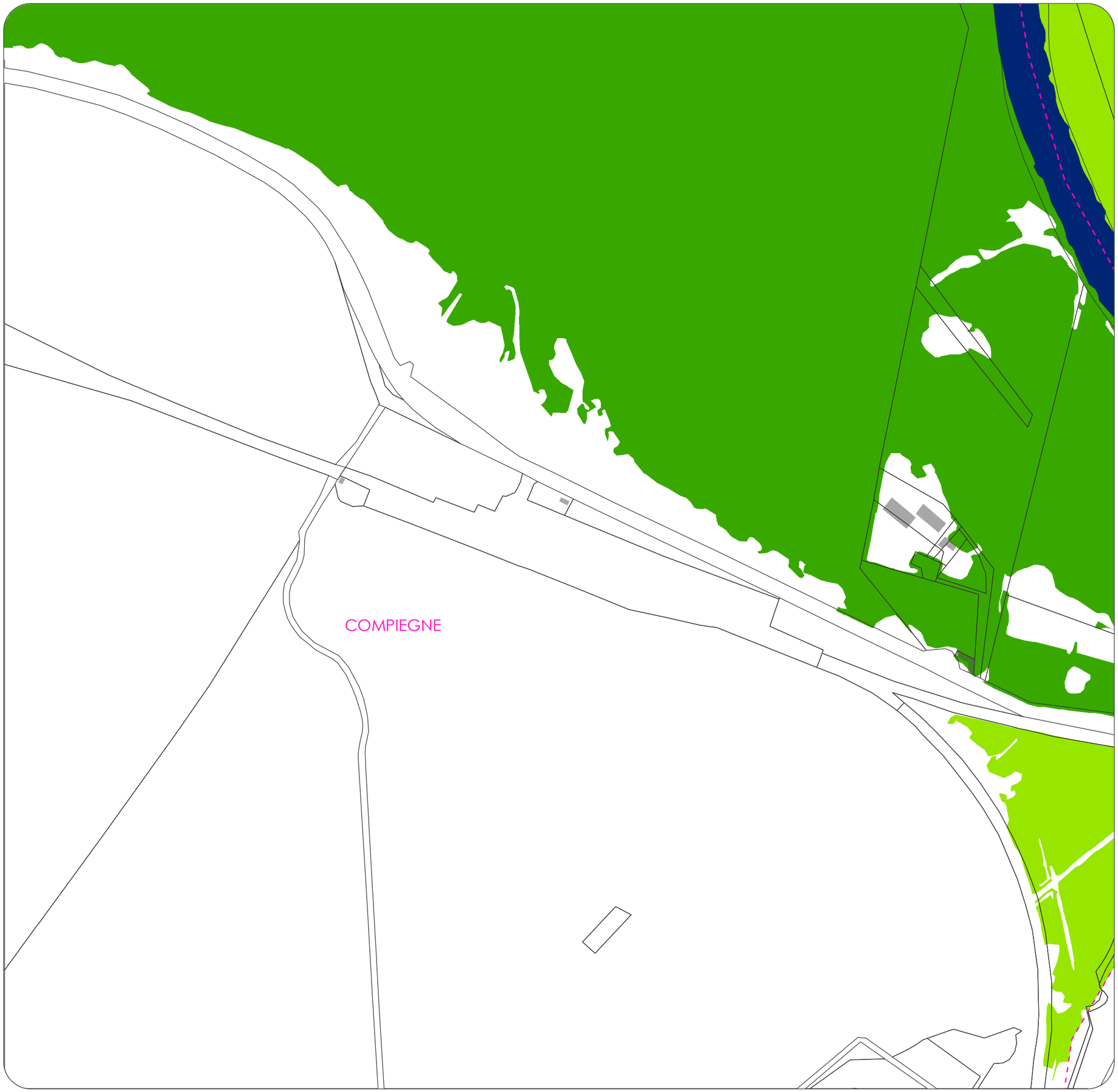

Révision du PPRI des rivières Oise et Aisne en amont de Compiègne

Liberté . Égalité . Fraternité
RÉPUBLIQUE FRANÇAISE
PRÉFET DE L'OISE
direction départementale des Territoires de l'Oise

Zonage réglementaire

Carte 10

Communes :

Compiègne
Rethondes

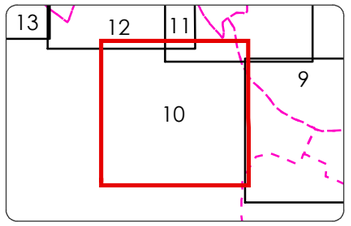

Communes faisant partie du PPRI :

- Oise-Aisne en amont de Compiègne
- Compiègne / Pont-Sainte-Maxence
- Brenouille / Boran-sur-Oise

A noter que la commune de Compiègne est concernée en amont de la confluence par le PPRI Oise - Aisne et en aval par le secteur Compiègne / Pont-Sainte-Maxence

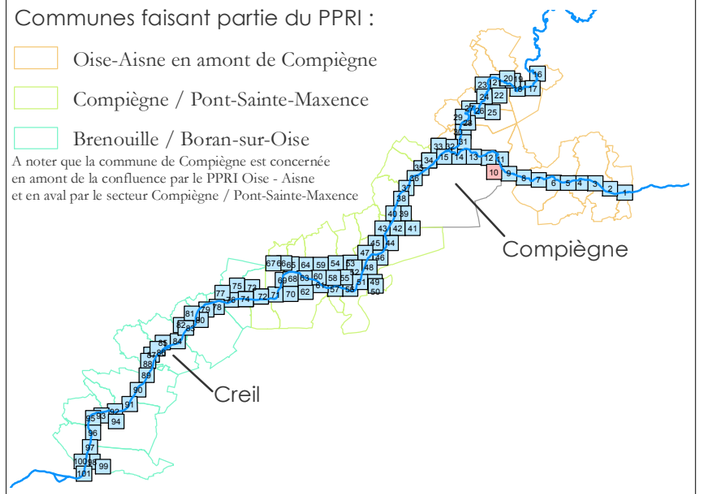

Construire : en s'adaptant

Zone urbaine

- de 0 à 0,5 m d'eau
- de 0,5 à 1 m d'eau
- au delà d'1 m d'eau

Extension urbaine

- de 0 à 0,5 m d'eau
- de 0,5 à 1 m d'eau
- au delà d'1 m d'eau

Construire : sites contraints

- Enjeux métropolitains

Réduire l'aléa

- Zones d'expansion des crues
- Zones d'expansion des crues à enjeux fort de préservation
- Zones de stockage

Divers

- Lit mineur et canal
- Limites communales

12DHF030
07/11/2016
Version 1.0

N

Echelle 1 : 5 000

suez environnement Consulting

Révision du PPRI des rivières Oise et Aisne en amont de Compiègne

Liberté . Égalité . Fraternité
RÉPUBLIQUE FRANÇAISE
PRÉFET DE L'OISE
direction départementale des Territoires de l'Oise

Zonage réglementaire

Carte 11

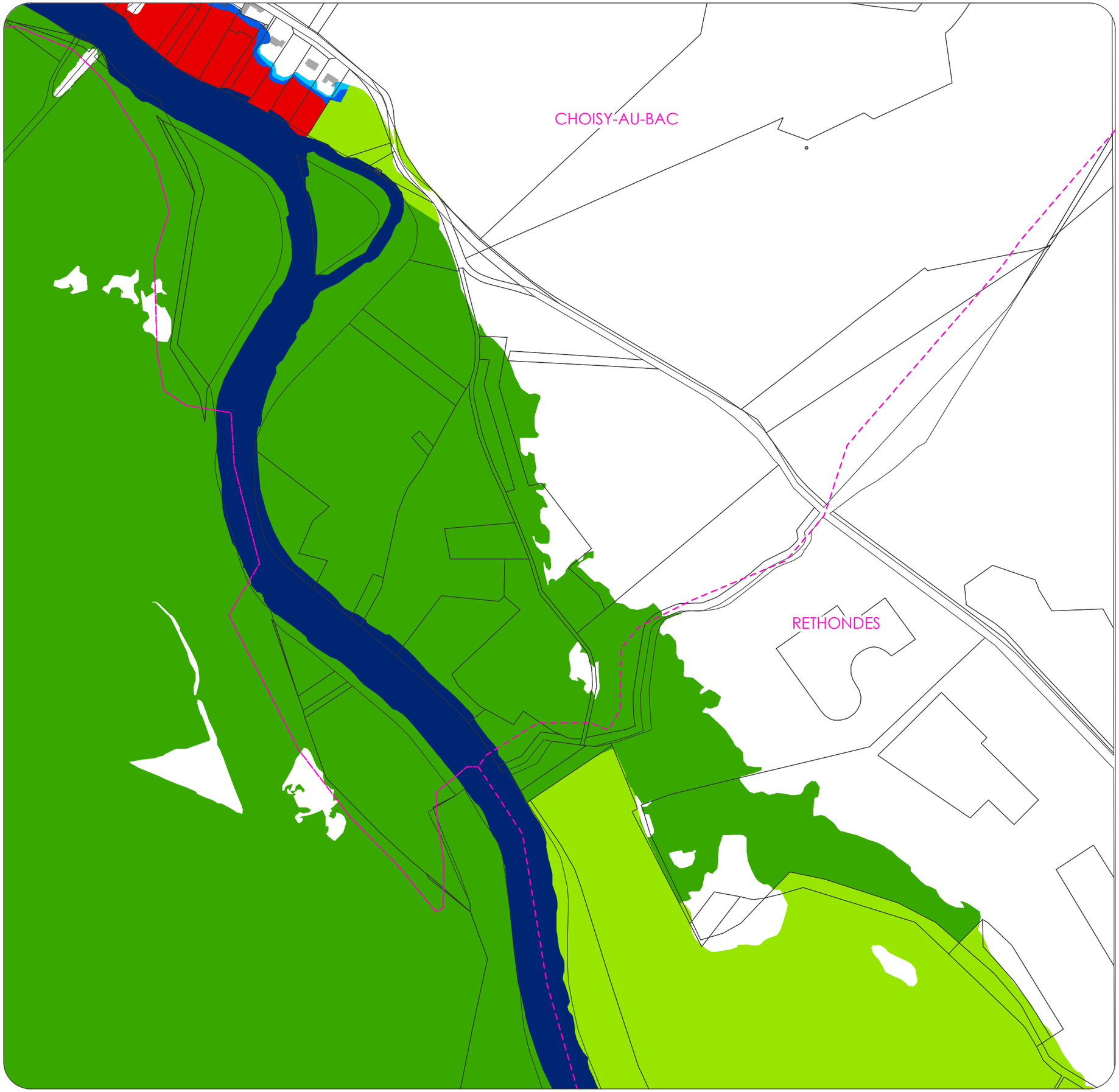

Communes :

Choisy-au-Bac
Compiègne
Rethondes

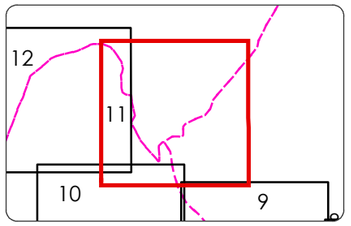

Communes faisant partie du PPRI :

- Oise-Aisne en amont de Compiègne
- Compiègne / Pont-Sainte-Maxence
- Brenouille / Boran-sur-Oise

A noter que la commune de Compiègne est concernée en amont de la confluence par le PPRI Oise - Aisne et en aval par le secteur Compiègne / Pont-Sainte-Maxence

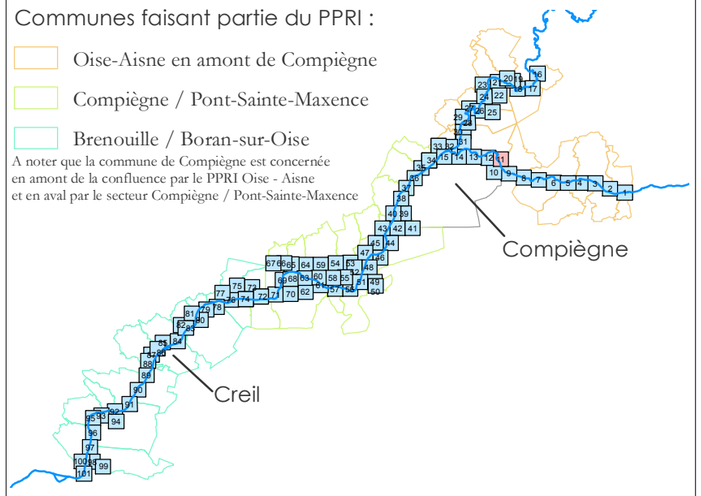

Construire : en s'adaptant

Zone urbaine

- de 0 à 0,5 m d'eau
- de 0,5 à 1 m d'eau
- au delà d'1 m d'eau

Extension urbaine

- de 0 à 0,5 m d'eau
- de 0,5 à 1 m d'eau
- au delà d'1 m d'eau

Construire : sites contraints

- Enjeux métropolitains

Réduire l'aléa

- Zones d'expansion des crues
- Zones d'expansion des crues à enjeux fort de préservation
- Zones de stockage

Divers

- Lit mineur et canal
- Limites communales

12DHF030
07/11/2016
Version 1.0

N

Echelle 1 : 5 000

suez environnement Consulting

Révision du PPRI des rivières Oise et Aisne en amont de Compiègne

Liberté . Égalité . Fraternité
RÉPUBLIQUE FRANÇAISE
PRÉFET DE L'OISE
direction départementale des Territoires de l'Oise

Zonage réglementaire

Carte 12

Communes :

Choisy-au-Bac
Compiègne

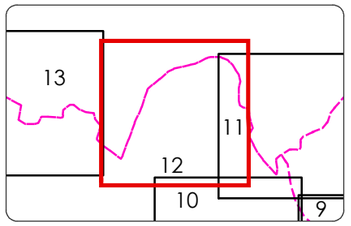

Communes faisant partie du PPRI :

- Oise-Aisne en amont de Compiègne
- Compiègne / Pont-Sainte-Maxence
- Brenouille / Boran-sur-Oise

A noter que la commune de Compiègne est concernée en amont de la confluence par le PPRI Oise - Aisne et en aval par le secteur Compiègne / Pont-Sainte-Maxence

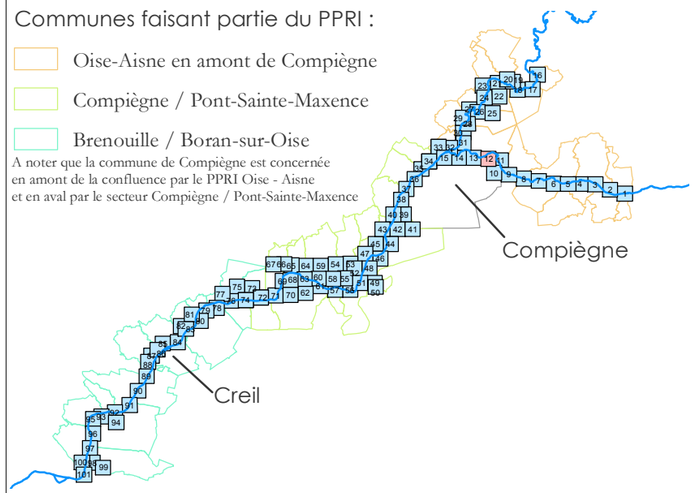

Construire : en s'adaptant

Zone urbaine

- de 0 à 0,5 m d'eau
- de 0,5 à 1 m d'eau
- au delà d'1 m d'eau

Extension urbaine

- de 0 à 0,5 m d'eau
- de 0,5 à 1 m d'eau
- au delà d'1 m d'eau

Construire : sites contraints

- Enjeux métropolitains

Réduire l'aléa

- Zones d'expansion des crues
- Zones d'expansion des crues à enjeux fort de préservation
- Zones de stockage

Divers

- Lit mineur et canal
- Limites communales

12DHF030
07/11/2016
Version 1.0

N

Echelle 1 : 5 000

suez environnement Consulting

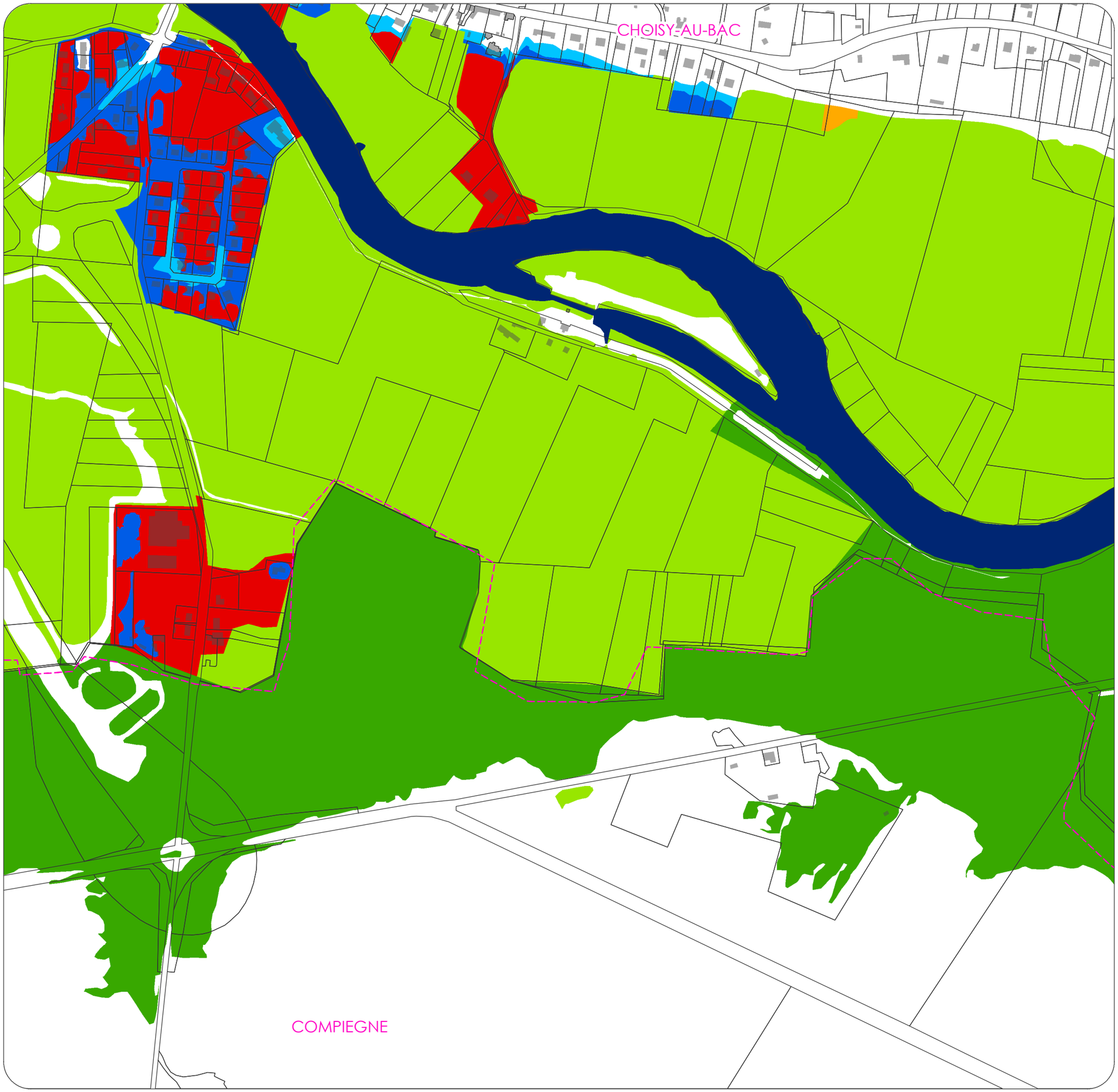

Révision du PPRI des rivières Oise et Aisne en amont de Compiègne

Liberté . Égalité . Fraternité
RÉPUBLIQUE FRANÇAISE
PRÉFET DE L'OISE
direction départementale des Territoires de l'Oise

Zonage réglementaire

Carte 13

Communes :

Choisy-au-Bac
Compiègne

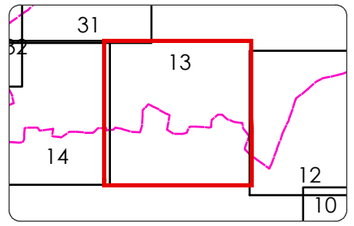

Communes faisant partie du PPRI :

- Oise-Aisne en amont de Compiègne
- Compiègne / Pont-Sainte-Maxence
- Brenouille / Boran-sur-Oise

A noter que la commune de Compiègne est concernée en amont de la confluence par le PPRI Oise - Aisne et en aval par le secteur Compiègne / Pont-Sainte-Maxence

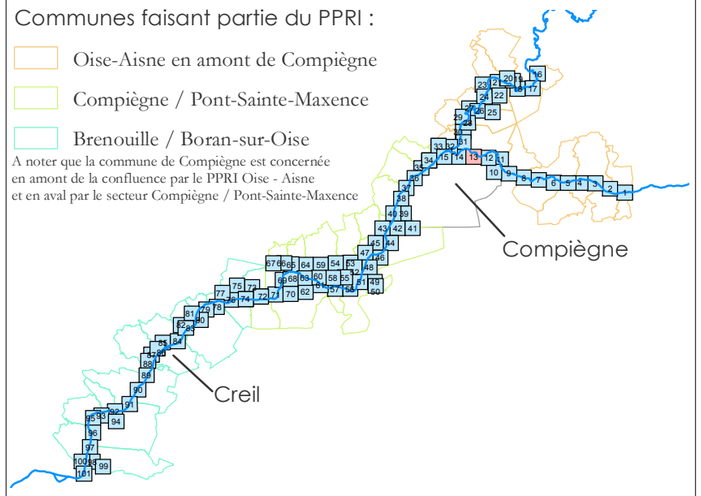

Construire : en s'adaptant

Zone urbaine

- de 0 à 0,5 m d'eau
- de 0,5 à 1 m d'eau
- au delà d'1 m d'eau

Extension urbaine

- de 0 à 0,5 m d'eau
- de 0,5 à 1 m d'eau
- au delà d'1 m d'eau

Construire : sites contraints

- Enjeux métropolitains

Réduire l'aléa

- Zones d'expansion des crues
- Zones d'expansion des crues à enjeux fort de préservation
- Zones de stockage

Divers

- Lit mineur et canal
- Limites communales

12DHF030
07/11/2016
Version 1.0

N

Echelle 1 : 5 000

suez environnement Consulting

Révision du PPRI des rivières Oise et Aisne en amont de Compiègne

Liberté . Égalité . Fraternité
RÉPUBLIQUE FRANÇAISE
PRÉFET DE L'OISE
direction départementale des Territoires de l'Oise

Zonage réglementaire

Carte 14

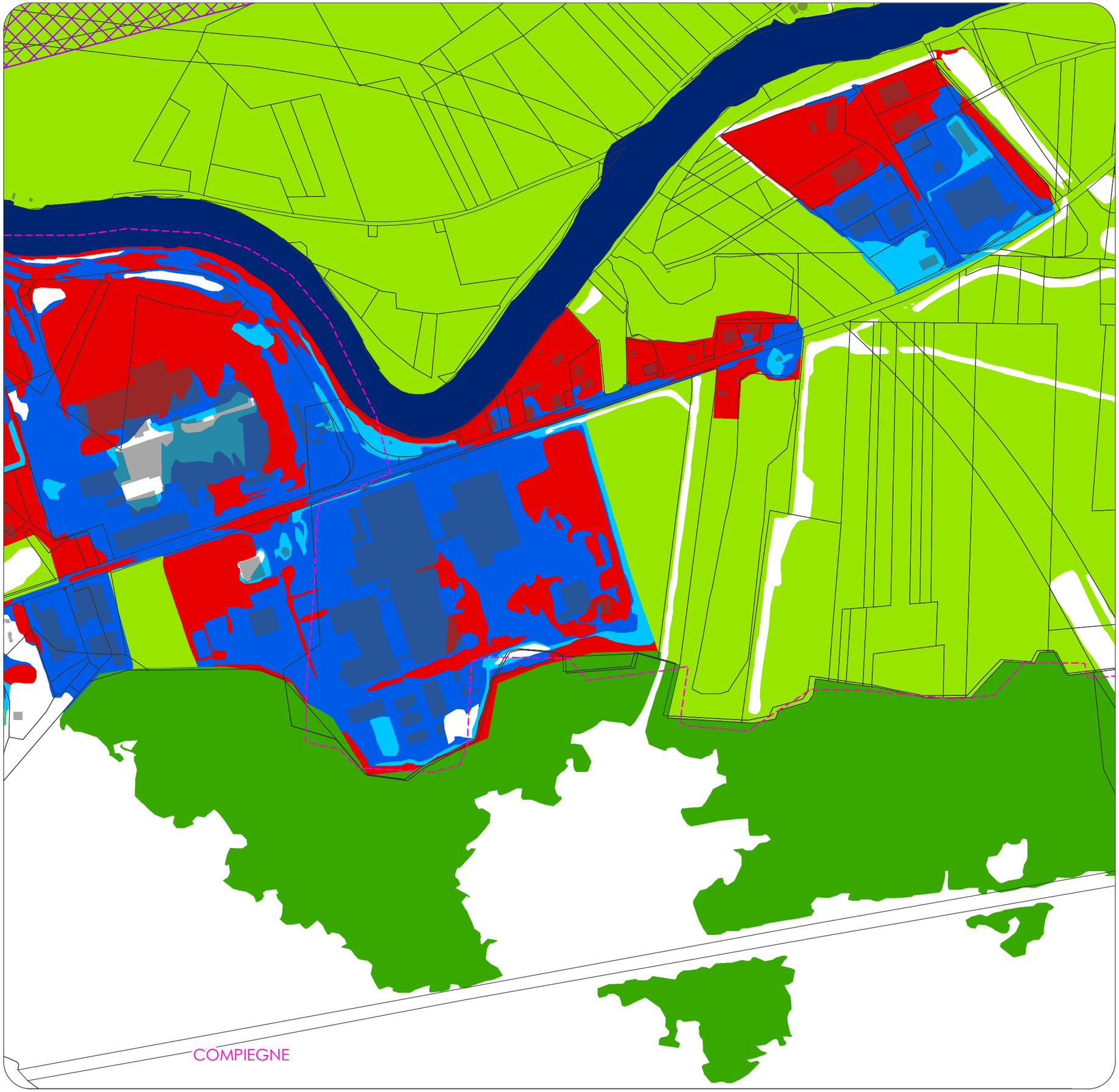

Communes :

Choisy-au-Bac
Compiègne

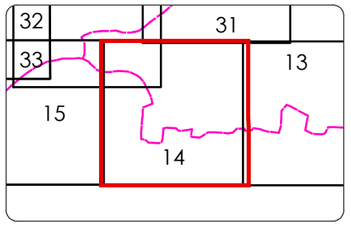

Communes faisant partie du PPRI :

- Oise-Aisne en amont de Compiègne
- Compiègne / Pont-Sainte-Maxence
- Brenouille / Boran-sur-Oise

A noter que la commune de Compiègne est concernée en amont de la confluence par le PPRI Oise - Aisne et en aval par le secteur Compiègne / Pont-Sainte-Maxence

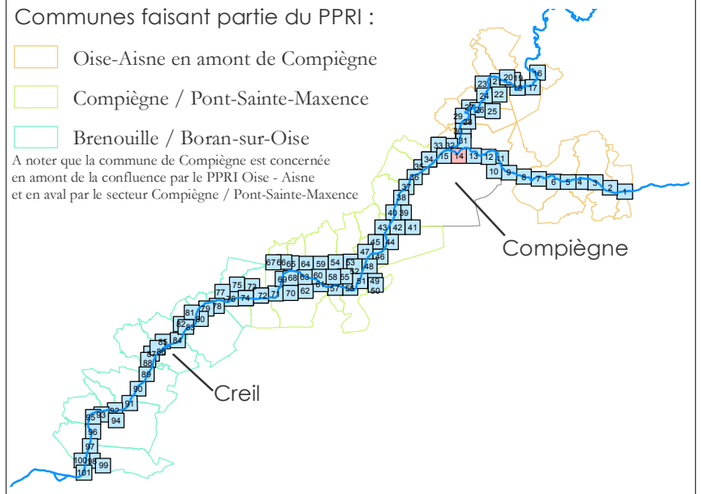

Construire : en s'adaptant

Zone urbaine

- de 0 à 0,5 m d'eau
- de 0,5 à 1 m d'eau
- au delà d'1 m d'eau

Extension urbaine

- de 0 à 0,5 m d'eau
- de 0,5 à 1 m d'eau
- au delà d'1 m d'eau

Construire : sites contraints

- Enjeux métropolitains

Réduire l'aléa

- Zones d'expansion des crues
- Zones d'expansion des crues à enjeux fort de préservation
- Zones de stockage

Divers

- Lit mineur et canal
- Limites communales

12DHF030
07/11/2016
Version 1.0

N

Echelle 1 : 5 000

suez environnement Consulting

Révision du PPRI des rivières Oise et Aisne en amont de Compiègne

Liberté . Égalité . Fraternité
RÉPUBLIQUE FRANÇAISE
PRÉFET DE L'OISE
direction départementale des Territoires de l'Oise

Zonage réglementaire

Carte 15

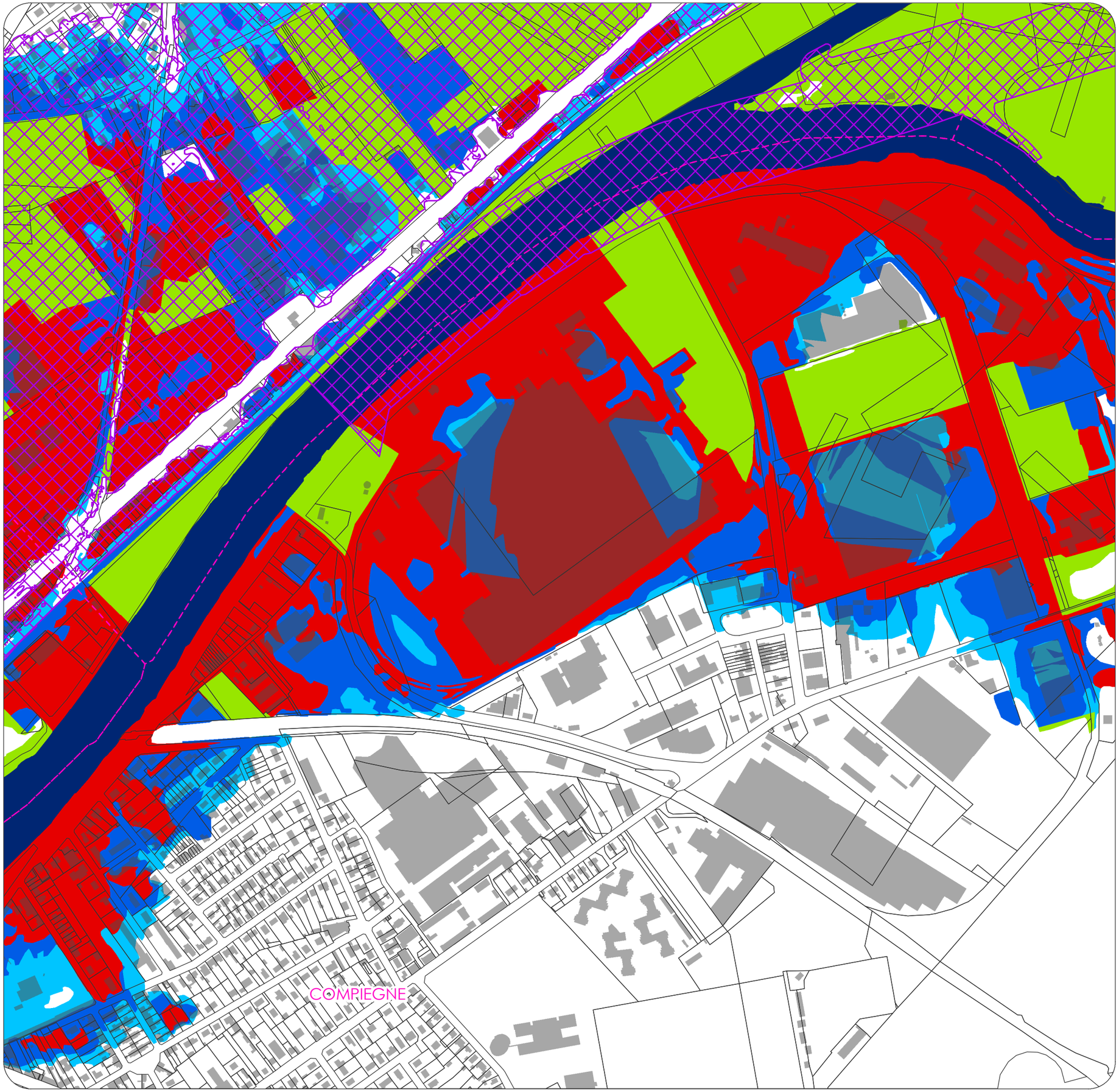

Communes :

Choisy-au-Bac
Compiègne

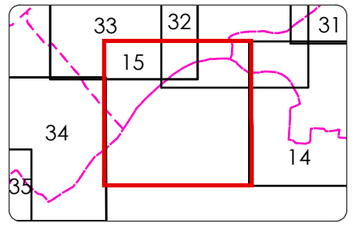

Communes faisant partie du PPRI :

- Oise-Aisne en amont de Compiègne
- Compiègne / Pont-Sainte-Maxence
- Brenouille / Boran-sur-Oise

A noter que la commune de Compiègne est concernée en amont de la confluence par le PPRI Oise - Aisne et en aval par le secteur Compiègne / Pont-Sainte-Maxence

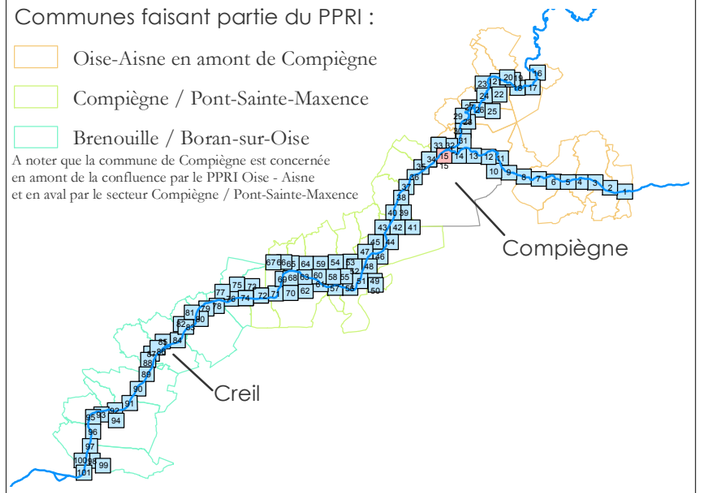

Construire : en s'adaptant

Zone urbaine

- de 0 à 0,5 m d'eau
- de 0,5 à 1 m d'eau
- au delà d'1 m d'eau

Extension urbaine

- de 0 à 0,5 m d'eau
- de 0,5 à 1 m d'eau
- au delà d'1 m d'eau

Construire : sites contraints

- Enjeux métropolitains

Réduire l'aléa

- Zones d'expansion des crues
- Zones d'expansion des crues à enjeux fort de préservation
- Zones de stockage

Divers

- Lit mineur et canal
- Limites communales

12DHF030
07/11/2016
Version 1.0

N

Echelle 1 : 5 000

suez environnement Consulting

Révision du PPRI des rivières Oise et Aisne en amont de Compiègne

Liberté . Égalité . Fraternité
RÉPUBLIQUE FRANÇAISE
PRÉFET DE L'OISE
direction départementale des Territoires de l'Oise

Zonage réglementaire

Carte 16

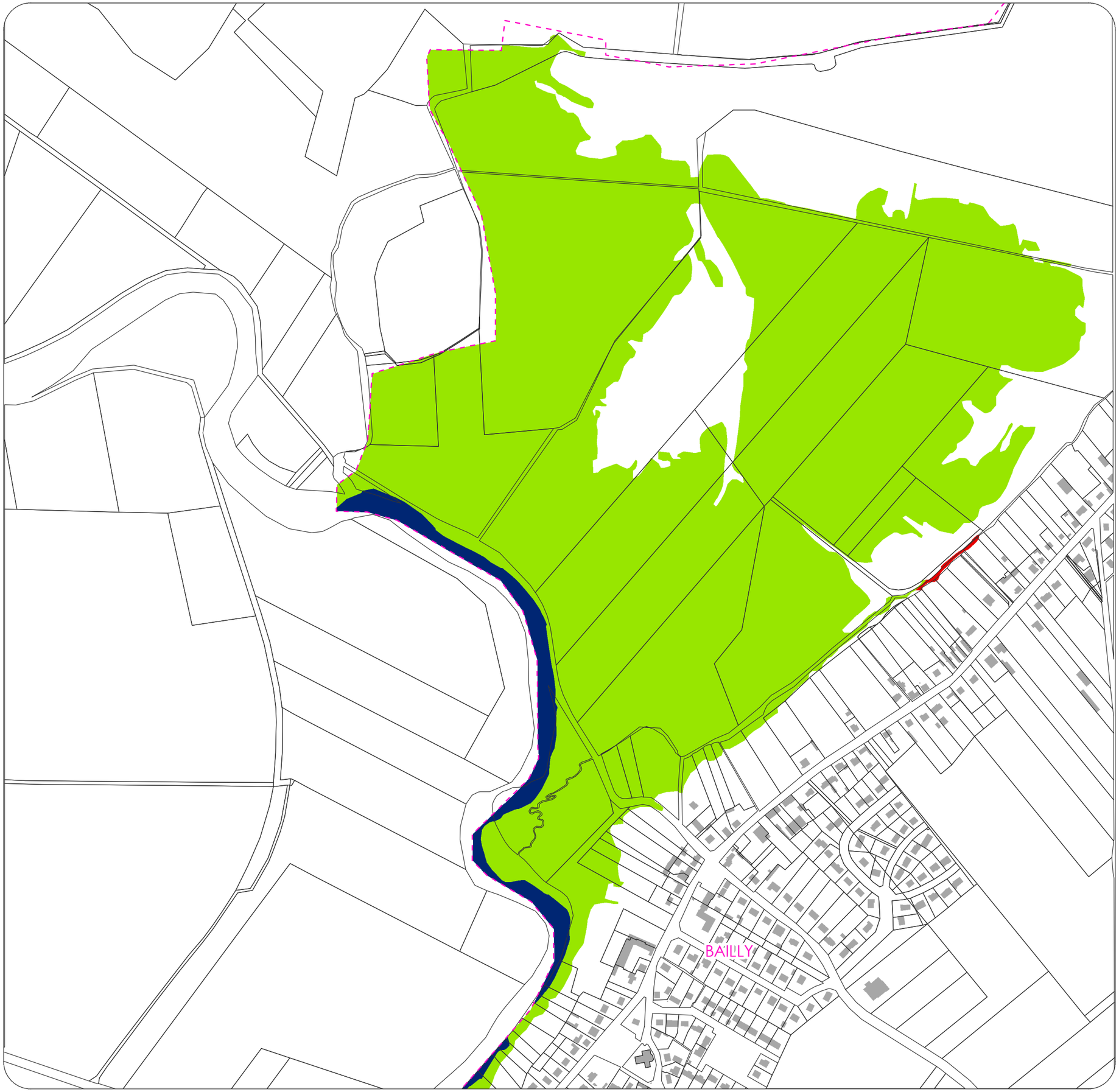

Communes :

Bailly

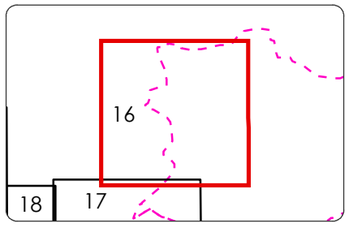

Communes faisant partie du PPRI :

- Oise-Aisne en amont de Compiègne
- Compiègne / Pont-Sainte-Maxence
- Brenouille / Boran-sur-Oise

A noter que la commune de Compiègne est concernée en amont de la confluence par le PPRI Oise - Aisne et en aval par le secteur Compiègne / Pont-Sainte-Maxence

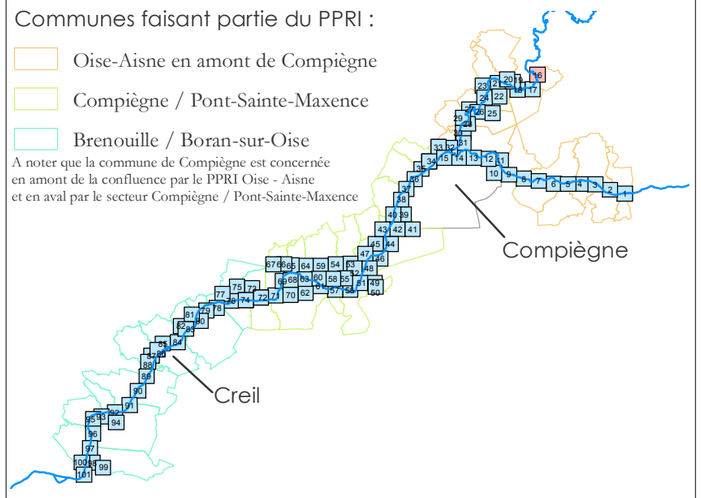

Construire : en s'adaptant

Zone urbaine

- de 0 à 0,5 m d'eau
- de 0,5 à 1 m d'eau
- au delà d'1 m d'eau

Extension urbaine

- de 0 à 0,5 m d'eau
- de 0,5 à 1 m d'eau
- au delà d'1 m d'eau

Construire : sites contraints

- Enjeux métropolitains

Réduire l'aléa

- Zones d'expansion des crues
- Zones d'expansion des crues à enjeux fort de préservation
- Zones de stockage

Divers

- Lit mineur et canal
- Limites communales

12DHF030
07/11/2016
Version 1.0

N

Echelle 1 : 5 000

suez environnement Consulting

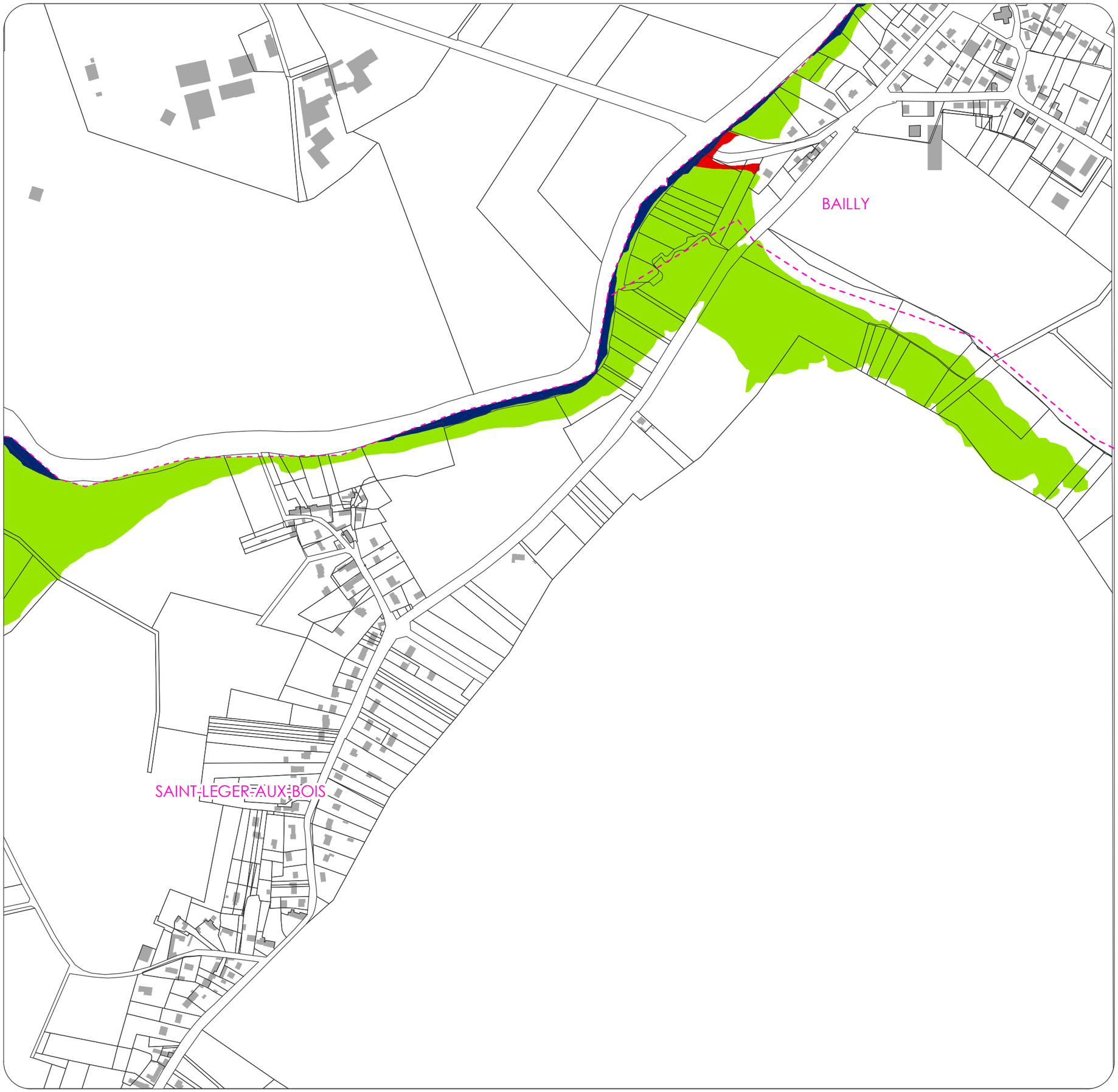

Révision du PPRI des rivières Oise et Aisne en amont de Compiègne

Liberté . Égalité . Fraternité
RÉPUBLIQUE FRANÇAISE
PRÉFET DE L'OISE
direction départementale des Territoires de l'Oise

Zonage réglementaire

Carte 17

Communes :

Bailly

Saint-Léger-aux-Bois

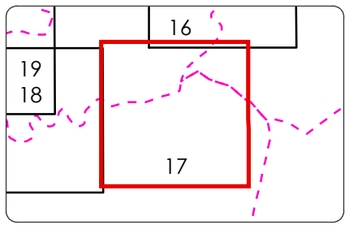

Communes faisant partie du PPRI :

- Oise-Aisne en amont de Compiègne
- Compiègne / Pont-Sainte-Maxence
- Brenouille / Boran-sur-Oise

A noter que la commune de Compiègne est concernée en amont de la confluence par le PPRI Oise - Aisne et en aval par le secteur Compiègne / Pont-Sainte-Maxence

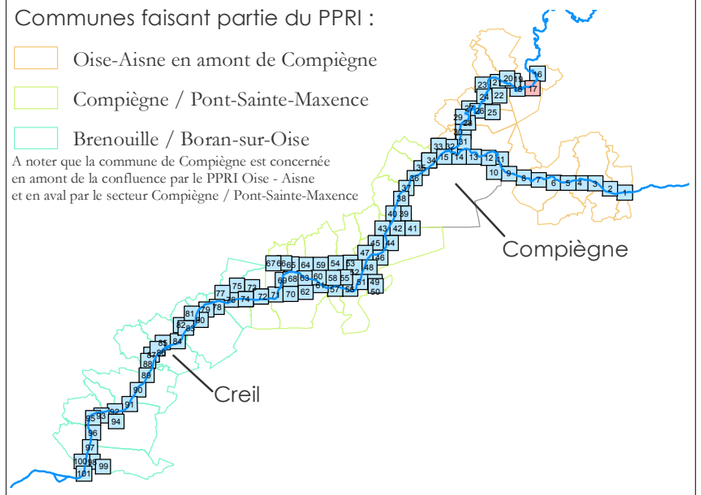

Construire : en s'adaptant

Zone urbaine

- de 0 à 0,5 m d'eau
- de 0,5 à 1 m d'eau
- au delà d'1 m d'eau

Extension urbaine

- de 0 à 0,5 m d'eau
- de 0,5 à 1 m d'eau
- au delà d'1 m d'eau

Construire : sites contraints

- Enjeux métropolitains

Réduire l'aléa

- Zones d'expansion des crues
- Zones d'expansion des crues à enjeux fort de préservation
- Zones de stockage

Divers

- Lit mineur et canal
- Limites communales

12DHF030
07/11/2016
Version 1.0

N

Echelle 1 : 5 000

suez environnement Consulting

Révision du PPRI des rivières Oise et Aisne en amont de Compiègne

Liberté . Égalité . Fraternité
RÉPUBLIQUE FRANÇAISE
PRÉFET DE L'OISE
direction départementale des Territoires de l'Oise

Zonage réglementaire

Carte 18

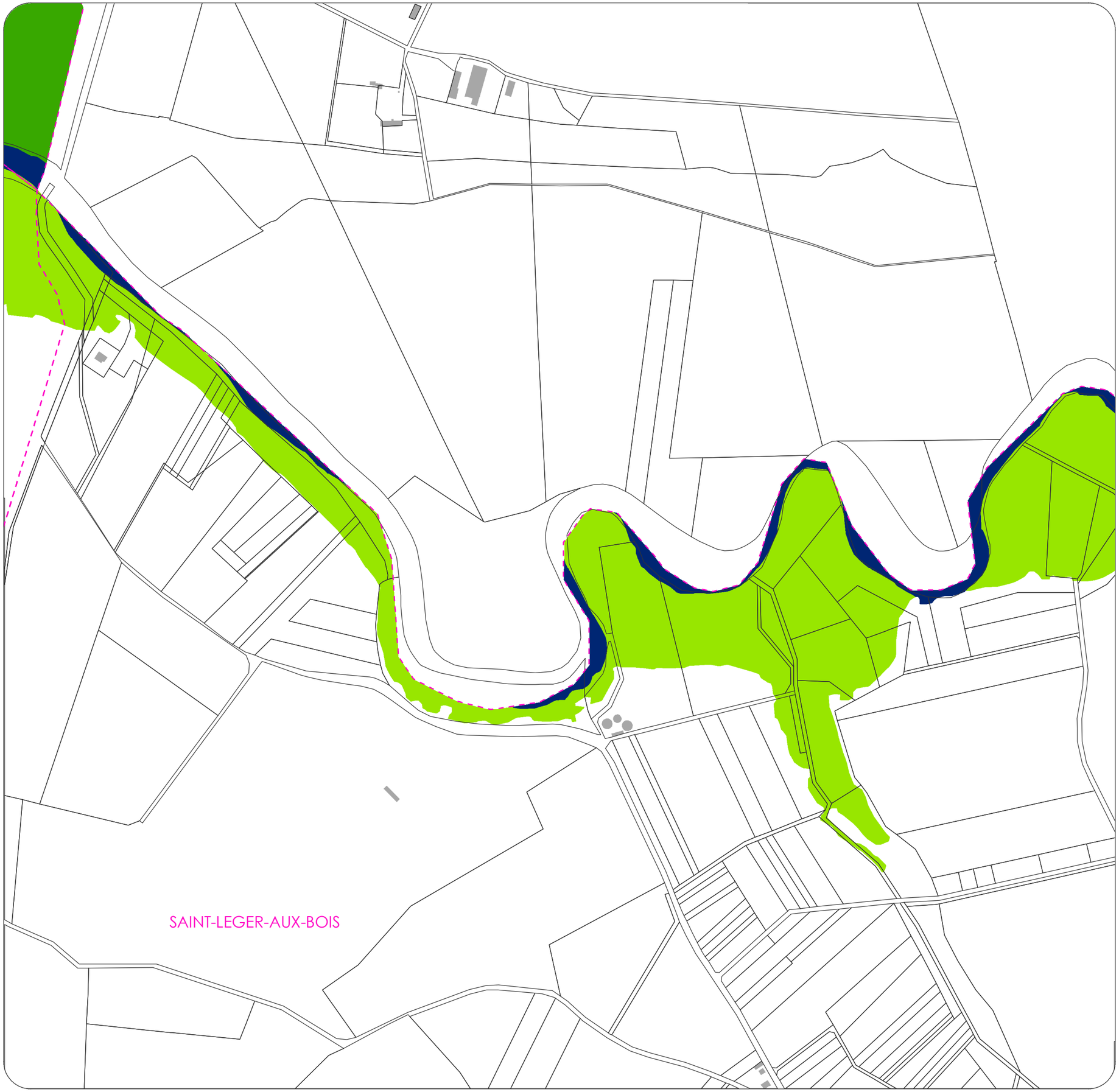

Communes :

Saint-Léger-aux-Bois

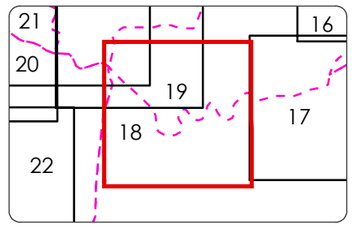

Communes faisant partie du PPRI :

- Oise-Aisne en amont de Compiègne
- Compiègne / Pont-Sainte-Maxence
- Brenouille / Boran-sur-Oise

A noter que la commune de Compiègne est concernée en amont de la confluence par le PPRI Oise - Aisne et en aval par le secteur Compiègne / Pont-Sainte-Maxence

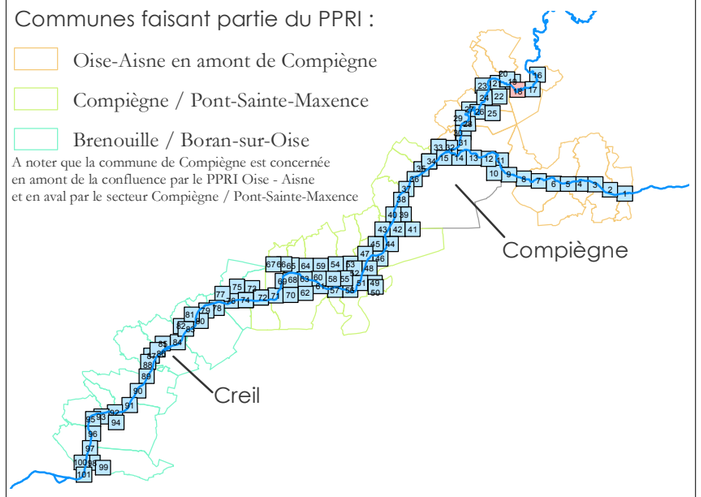

Construire : en s'adaptant

Zone urbaine

- de 0 à 0,5 m d'eau
- de 0,5 à 1 m d'eau
- au delà d'1 m d'eau

Extension urbaine

- de 0 à 0,5 m d'eau
- de 0,5 à 1 m d'eau
- au delà d'1 m d'eau

Construire : sites contraints

- Enjeux métropolitains

Réduire l'aléa

- Zones d'expansion des crues
- Zones d'expansion des crues à enjeux fort de préservation
- Zones de stockage

Divers

- Lit mineur et canal
- Limites communales

12DHF030
07/11/2016
Version 1.0

N

Echelle 1 : 5 000

suez environnement Consulting

Révision du PPRI des rivières Oise et Aisne en amont de Compiègne

Liberté . Égalité . Fraternité
RÉPUBLIQUE FRANÇAISE
PRÉFET DE L'OISE
direction départementale des Territoires de l'Oise

Zonage réglementaire

Carte 19

Communes :

Ribécourt-Dreslincourt
Montmacq

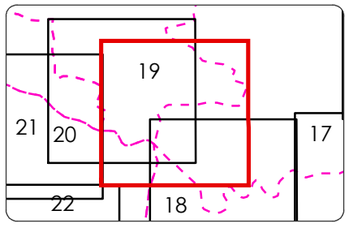

Communes faisant partie du PPRI :

- Oise-Aisne en amont de Compiègne
- Compiègne / Pont-Sainte-Maxence
- Brenouille / Boran-sur-Oise

A noter que la commune de Compiègne est concernée en amont de la confluence par le PPRI Oise - Aisne et en aval par le secteur Compiègne / Pont-Sainte-Maxence

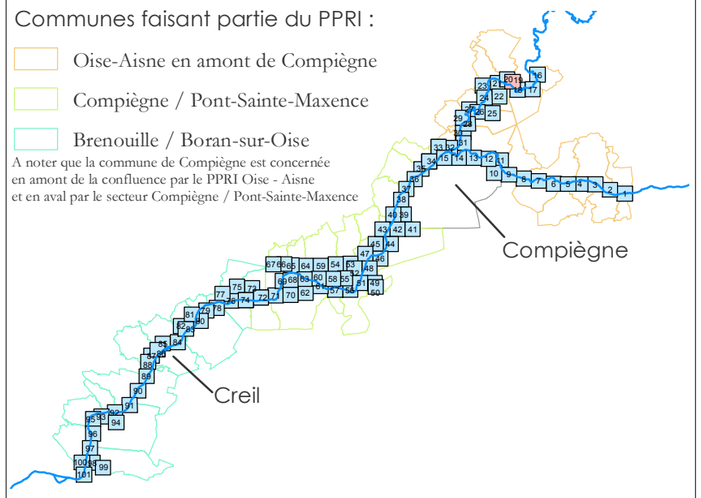

Construire : en s'adaptant

Zone urbaine

- de 0 à 0,5 m d'eau
- de 0,5 à 1 m d'eau
- au delà d'1 m d'eau

Extension urbaine

- de 0 à 0,5 m d'eau
- de 0,5 à 1 m d'eau
- au delà d'1 m d'eau

Construire : sites contraints

- Enjeux métropolitains

Réduire l'aléa

- Zones d'expansion des crues
- Zones d'expansion des crues à enjeux fort de préservation
- Zones de stockage

Divers

- Lit mineur et canal
- Limites communales

12DHF030
07/11/2016
Version 1.0

N

Echelle 1 : 5 000

suez environnement Consulting

Révision du PPRI des rivières Oise et Aisne en amont de Compiègne

Liberté . Égalité . Fraternité
RÉPUBLIQUE FRANÇAISE
PRÉFET DE L'OISE
direction départementale des Territoires de l'Oise

Zonage réglementaire

Carte 20

Communes :

Ribécourt-Dreslincourt
Montmacq

Communes faisant partie du PPRI :

- Oise-Aisne en amont de Compiègne
- Compiègne / Pont-Sainte-Maxence
- Brenouille / Boran-sur-Oise

A noter que la commune de Compiègne est concernée en amont de la confluence par le PPRI Oise - Aisne et en aval par le secteur Compiègne / Pont-Sainte-Maxence

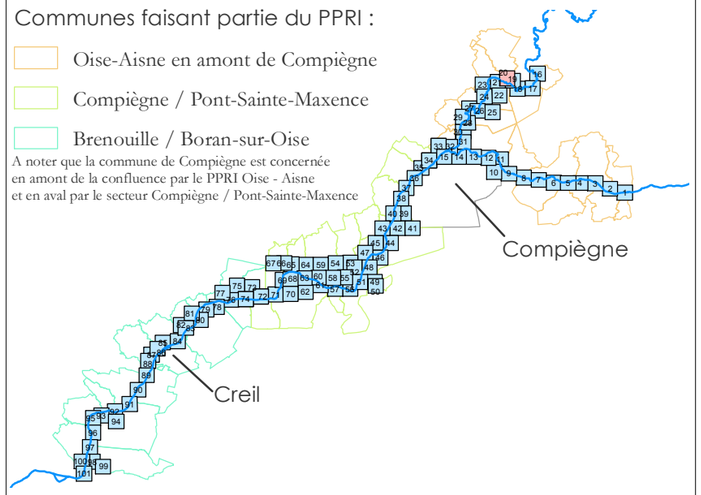

Construire : en s'adaptant

Zone urbaine

- de 0 à 0,5 m d'eau
- de 0,5 à 1 m d'eau
- au delà d'1 m d'eau

Extension urbaine

- de 0 à 0,5 m d'eau
- de 0,5 à 1 m d'eau
- au delà d'1 m d'eau

Construire : sites contraints

- Enjeux métropolitains

Réduire l'aléa

- Zones d'expansion des crues
- Zones d'expansion des crues à enjeux fort de préservation
- Zones de stockage

Divers

- Lit mineur et canal
- Limites communales

12DHF030
07/11/2016
Version 1.0

N

Echelle 1 : 5 000

suez environnement Consulting

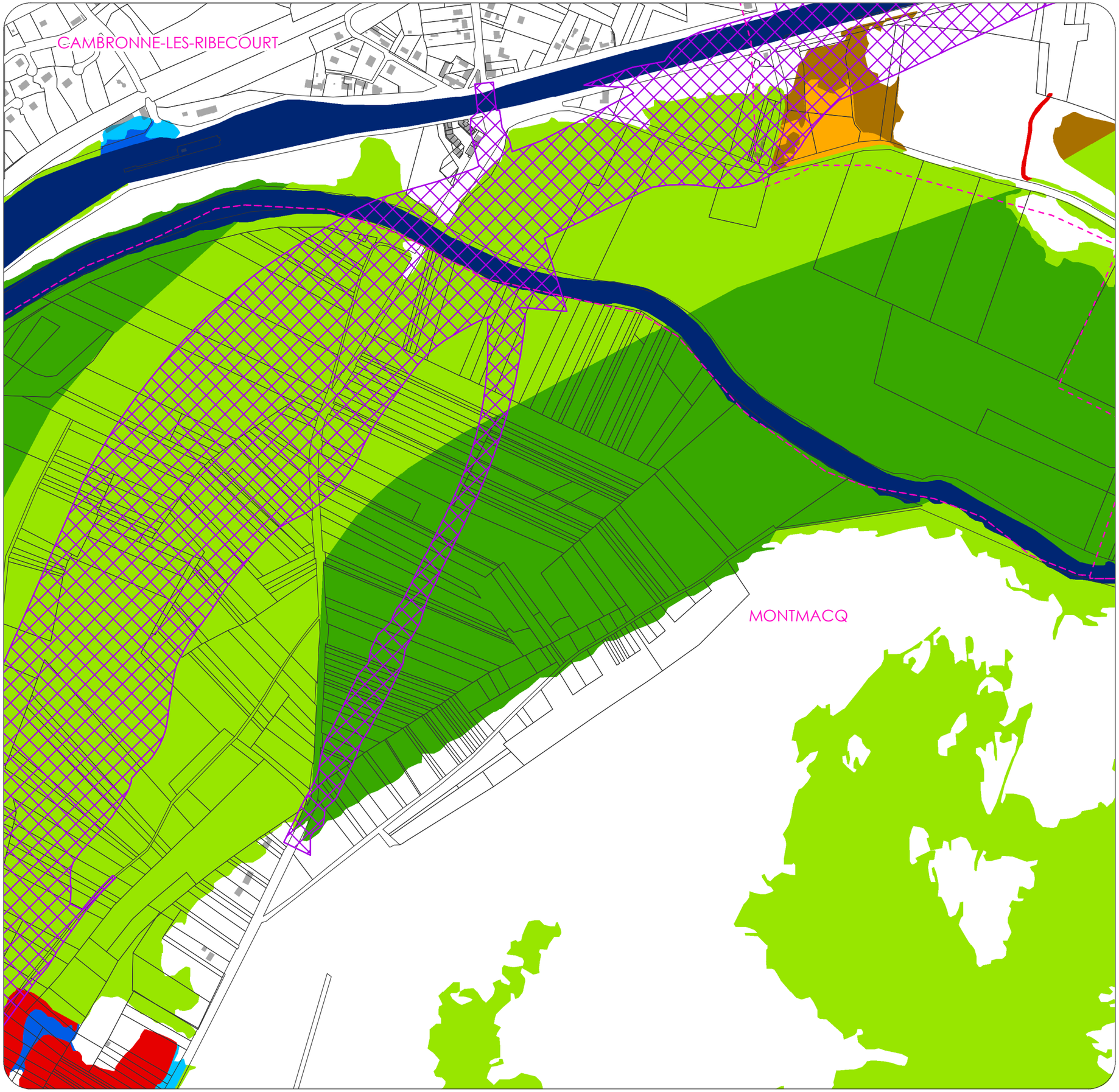

Révision du PPRI des rivières Oise et Aisne en amont de Compiègne

Liberté . Égalité . Fraternité
RÉPUBLIQUE FRANÇAISE
PRÉFET DE L'OISE
direction départementale des Territoires de l'Oise

Zonage réglementaire

Carte 21

Communes :

Cambronne-lès-Ribécourt
Montmacq
Ribécourt-Dreslincourt

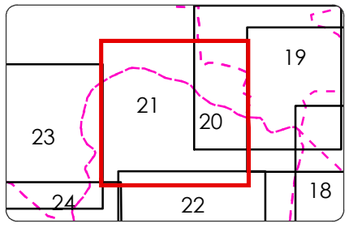

Communes faisant partie du PPRI :

- Oise-Aisne en amont de Compiègne
- Compiègne / Pont-Sainte-Maxence
- Brenouille / Boran-sur-Oise

A noter que la commune de Compiègne est concernée en amont de la confluence par le PPRI Oise - Aisne et en aval par le secteur Compiègne / Pont-Sainte-Maxence

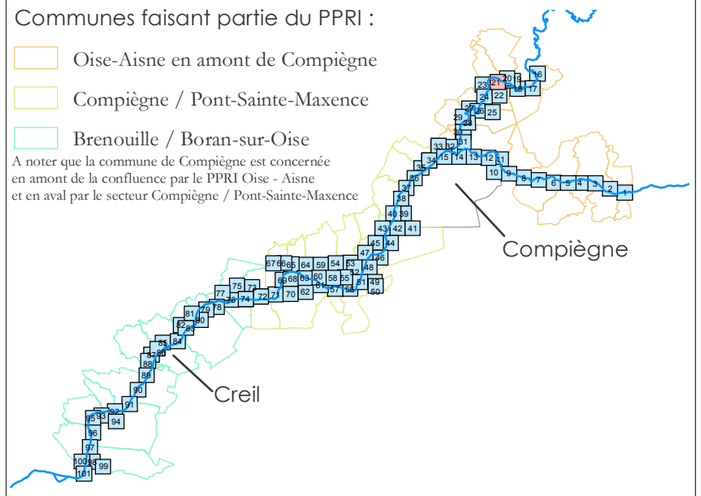

Construire : en s'adaptant

Zone urbaine

- de 0 à 0,5 m d'eau
- de 0,5 à 1 m d'eau
- au delà d'1 m d'eau

Extension urbaine

- de 0 à 0,5 m d'eau
- de 0,5 à 1 m d'eau
- au delà d'1 m d'eau

Construire : sites contraints

- Enjeux métropolitains

Réduire l'aléa

- Zones d'expansion des crues
- Zones d'expansion des crues à enjeux fort de préservation
- Zones de stockage

Divers

- Lit mineur et canal
- Limites communales

12DHF030
07/11/2016
Version 1.0

N

Echelle 1 : 5 000

suez environnement Consulting

Révision du PPRI des rivières Oise et Aisne en amont de Compiègne

Liberté . Égalité . Fraternité
RÉPUBLIQUE FRANÇAISE
PRÉFET DE L'OISE
direction départementale des Territoires de l'Oise

Zonage réglementaire

Carte 22

Communes :

Montmacq

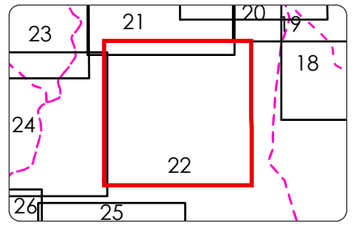

Communes faisant partie du PPRI :

- Oise-Aisne en amont de Compiègne
- Compiègne / Pont-Sainte-Maxence
- Brenouille / Boran-sur-Oise

A noter que la commune de Compiègne est concernée en amont de la confluence par le PPRI Oise - Aisne et en aval par le secteur Compiègne / Pont-Sainte-Maxence

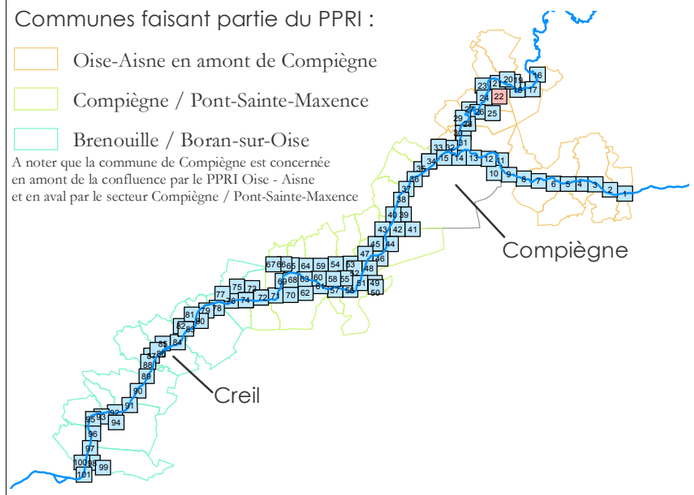

Construire : en s'adaptant

Zone urbaine

- de 0 à 0,5 m d'eau
- de 0,5 à 1 m d'eau
- au delà d'1 m d'eau

Extension urbaine

- de 0 à 0,5 m d'eau
- de 0,5 à 1 m d'eau
- au delà d'1 m d'eau

Construire : sites contraints

- Enjeux métropolitains

Réduire l'aléa

- Zones d'expansion des crues
- Zones d'expansion des crues à enjeux fort de préservation
- Zones de stockage

Divers

- Lit mineur et canal
- Limites communales

12DHF030
07/11/2016
Version 1.0

N

Echelle 1 : 5 000

suez environnement Consulting

Révision du PPRI des rivières Oise et Aisne en amont de Compiègne

Liberté . Égalité . Fraternité
RÉPUBLIQUE FRANÇAISE
PRÉFET DE L'OISE
direction départementale des Territoires de l'Oise

Zonage réglementaire

Carte 23

Communes :

Cambronne-lès-Ribécourt
Montmacq
Thourotte

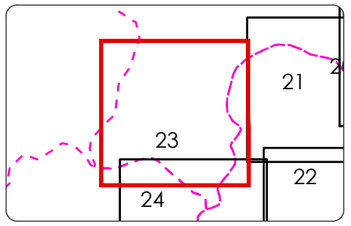

Communes faisant partie du PPRI :

- Oise-Aisne en amont de Compiègne
- Compiègne / Pont-Sainte-Maxence
- Brenouille / Boran-sur-Oise

A noter que la commune de Compiègne est concernée en amont de la confluence par le PPRI Oise - Aisne et en aval par le secteur Compiègne / Pont-Sainte-Maxence

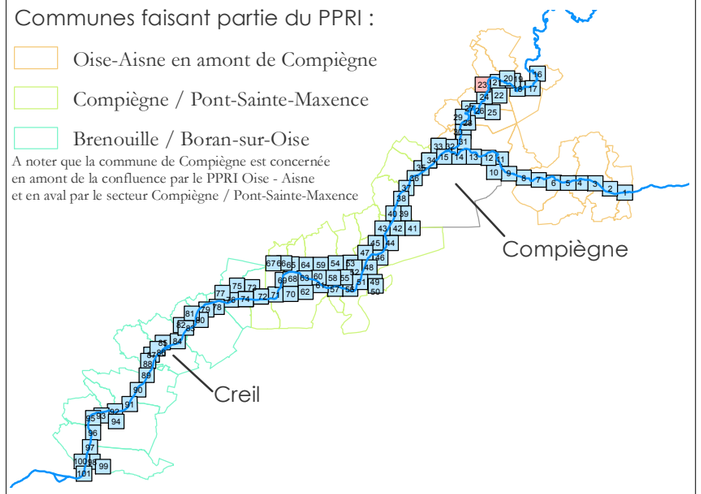

Construire : en s'adaptant

Zone urbaine
- de 0 à 0,5 m d'eau
- de 0,5 à 1 m d'eau
- au delà d'1 m d'eau

Extension urbaine
- de 0 à 0,5 m d'eau
- de 0,5 à 1 m d'eau
- au delà d'1 m d'eau

Construire : sites contraints
- Enjeux métropolitains

Réduire l'aléa
- Zones d'expansion des crues
- Zones d'expansion des crues à enjeux fort de préservation
- Zones de stockage

Divers
- Lit mineur et canal
- Limites communales

12DHF030
07/11/2016
Version 1.0

N

Echelle 1 : 5 000

suez environnement Consulting

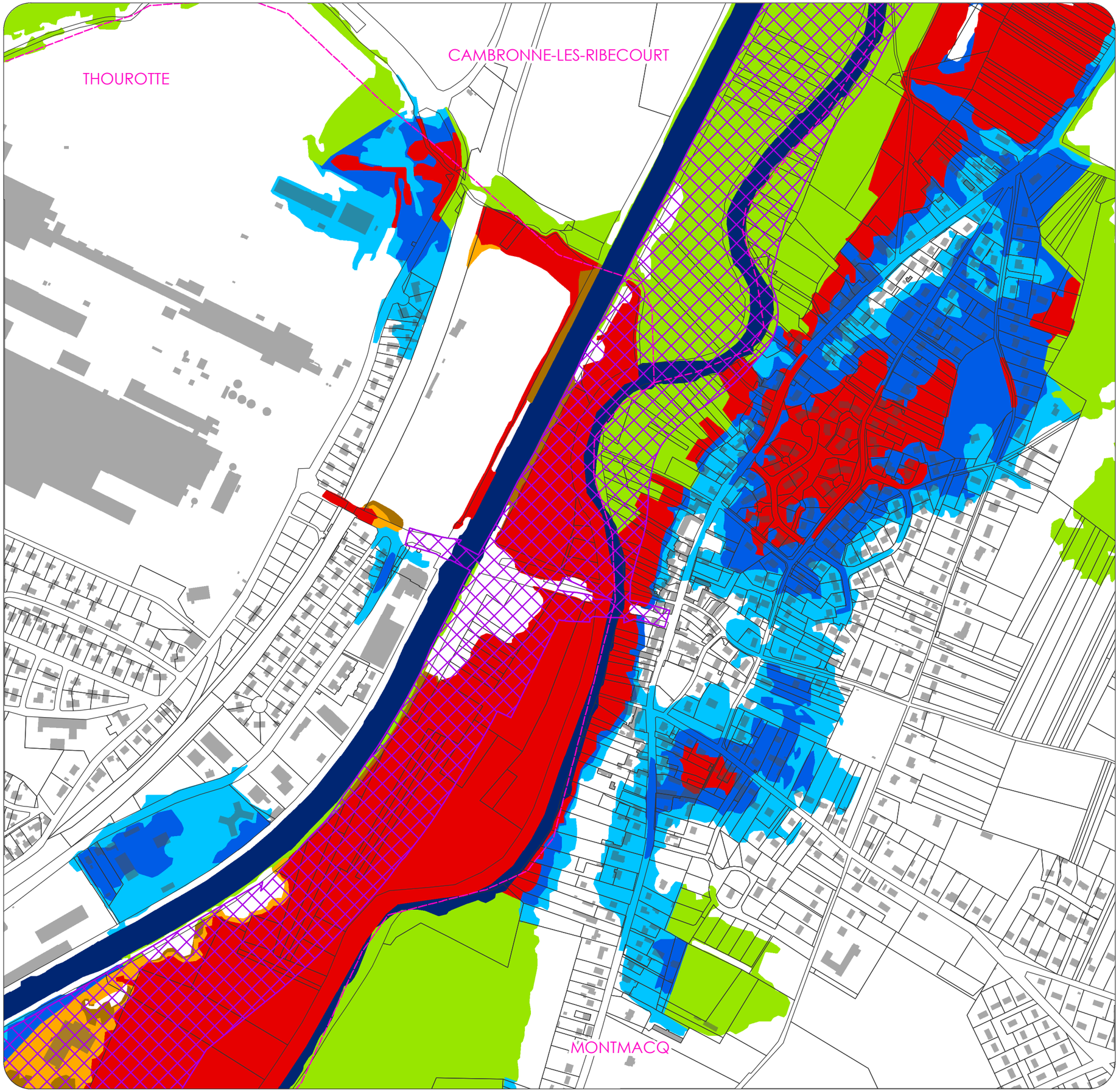

Révision du PPRI des rivières Oise et Aisne en amont de Compiègne

Liberté . Égalité . Fraternité
RÉPUBLIQUE FRANÇAISE
PRÉFET DE L'OISE
direction départementale des Territoires de l'Oise

Zonage réglementaire

Carte 24

Communes :

Cambronne-lès-Ribécourt
Montmacq
Thourotte

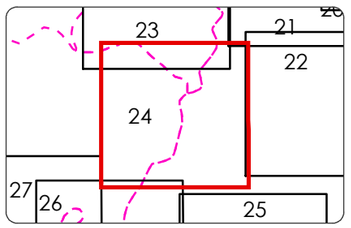

Communes faisant partie du PPRI :

- Oise-Aisne en amont de Compiègne
- Compiègne / Pont-Sainte-Maxence
- Brenouille / Boran-sur-Oise

A noter que la commune de Compiègne est concernée en amont de la confluence par le PPRI Oise - Aisne et en aval par le secteur Compiègne / Pont-Sainte-Maxence

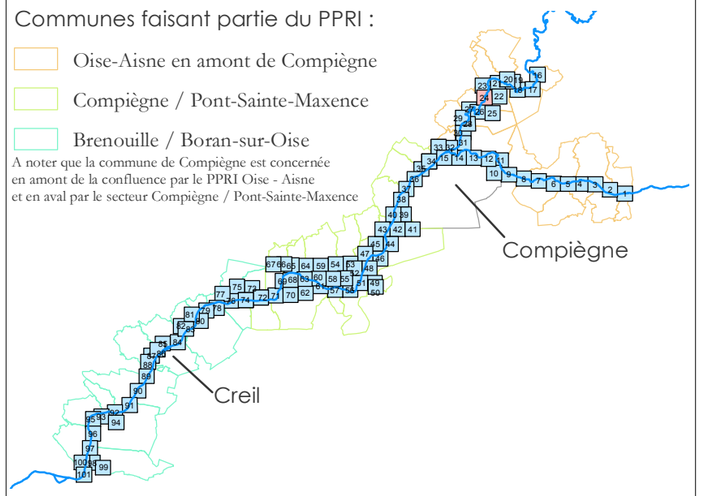

Construire : en s'adaptant

Zone urbaine

- de 0 à 0,5 m d'eau
- de 0,5 à 1 m d'eau
- au delà d'1 m d'eau

Extension urbaine

- de 0 à 0,5 m d'eau
- de 0,5 à 1 m d'eau
- au delà d'1 m d'eau

Construire : sites contraints

- Enjeux métropolitains

Réduire l'aléa

- Zones d'expansion des crues
- Zones d'expansion des crues à enjeux fort de préservation
- Zones de stockage

Divers

- Lit mineur et canal
- Limites communales

12DHF030
07/11/2016
Version 1.0

N

Echelle 1 : 5 000

suez environnement Consulting

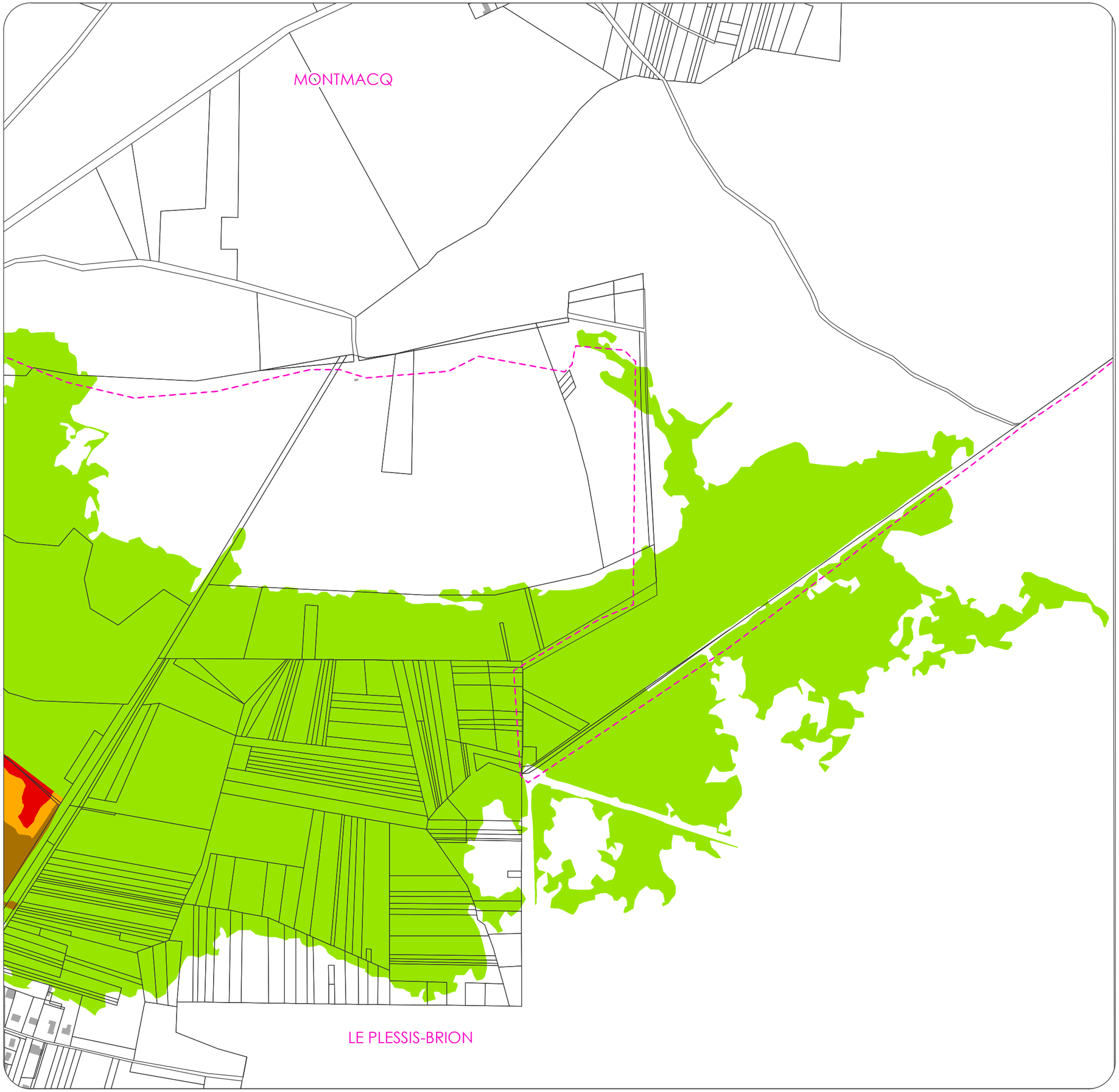

Révision du PPRI des rivières Oise et Aisne en amont de Compiègne

Liberté . Égalité . Fraternité
RÉPUBLIQUE FRANÇAISE
PRÉFET DE L'OISE
direction départementale des Territoires de l'Oise

Zonage réglementaire

Carte 25

Communes :

Montmacq
Le Plessis-Brion

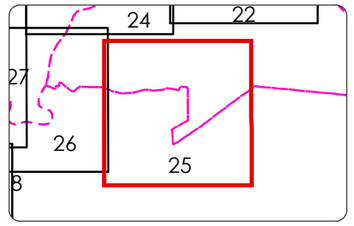

Communes faisant partie du PPRI :

- Oise-Aisne en amont de Compiègne
- Compiègne / Pont-Sainte-Maxence
- Brenouille / Boran-sur-Oise

A noter que la commune de Compiègne est concernée en amont de la confluence par le PPRI Oise - Aisne et en aval par le secteur Compiègne / Pont-Sainte-Maxence

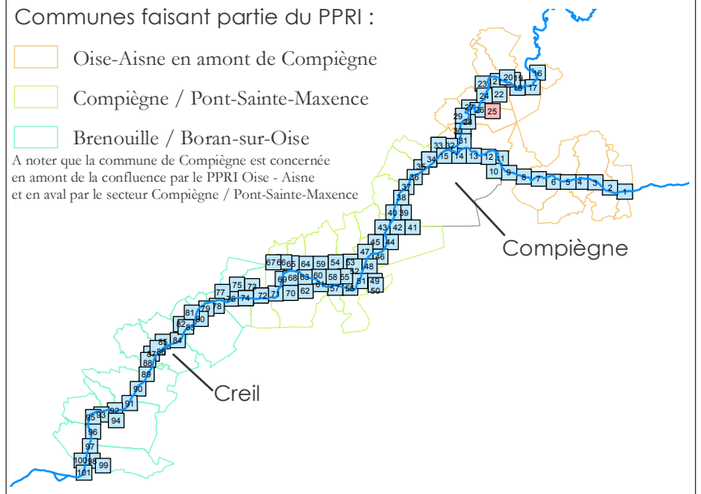

Construire : en s'adaptant

Zone urbaine

- de 0 à 0,5 m d'eau
- de 0,5 à 1 m d'eau
- au delà d'1 m d'eau

Extension urbaine

- de 0 à 0,5 m d'eau
- de 0,5 à 1 m d'eau
- au delà d'1 m d'eau

Construire : sites contraints

- Enjeux métropolitains

Réduire l'aléa

- Zones d'expansion des crues
- Zones d'expansion des crues à enjeux fort de préservation
- Zones de stockage

Divers

- Lit mineur et canal
- Limites communales

12DHF030
07/11/2016
Version 1.0

N

Echelle 1 : 5 000

suez environnement Consulting

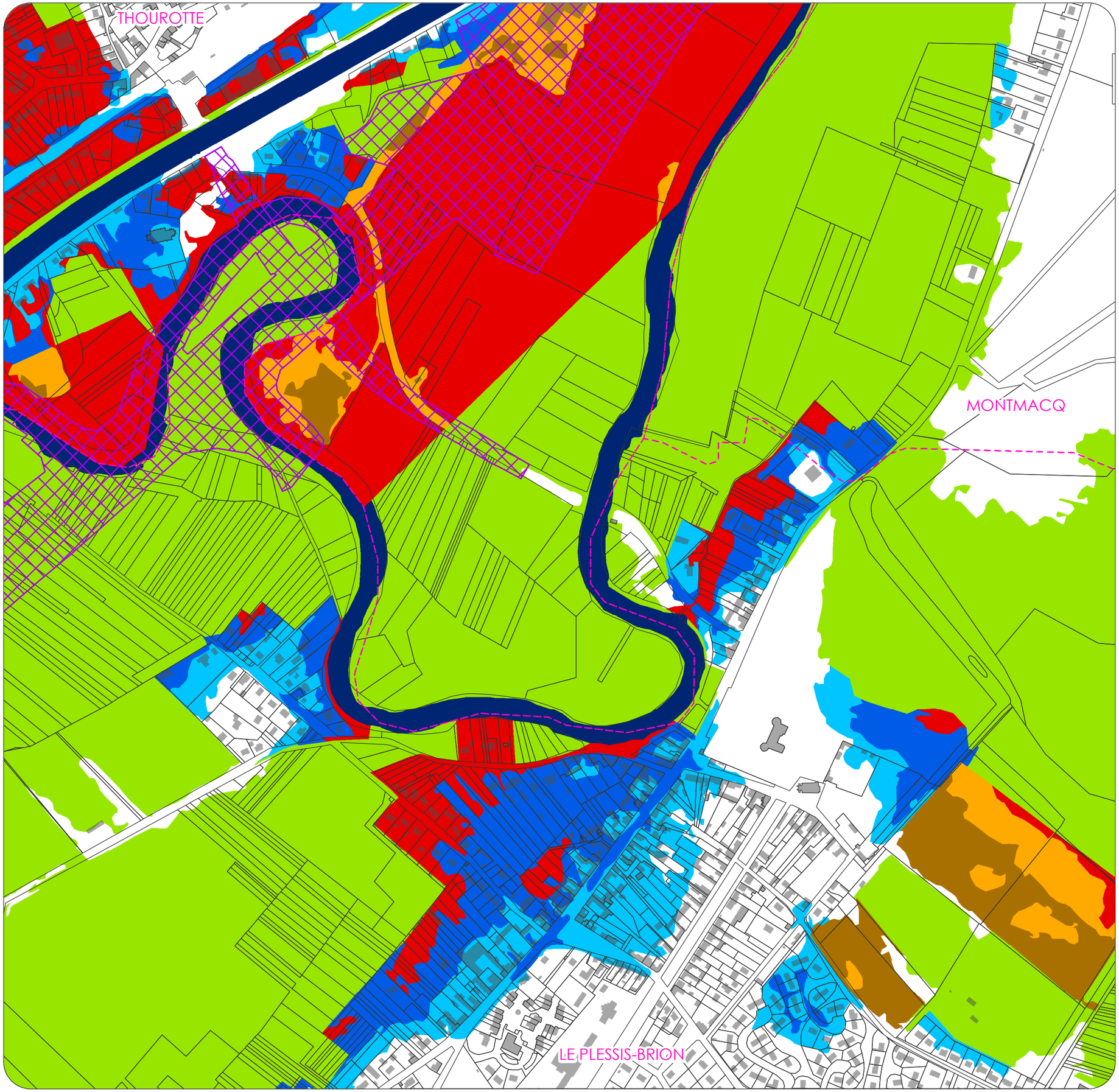

Révision du PPRI des rivières Oise et Aisne en amont de Compiègne

Liberté . Égalité . Fraternité
RÉPUBLIQUE FRANÇAISE
PRÉFET DE L'OISE
direction départementale des Territoires de l'Oise

Zonage réglementaire

Carte 26

Communes :

Montmacq
Le Plessis-Brion
Thourotte

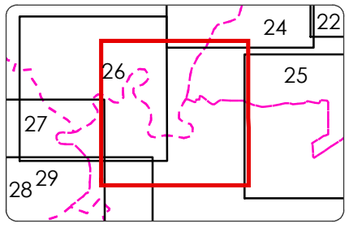

Communes faisant partie du PPRI :

- Oise-Aisne en amont de Compiègne
- Compiègne / Pont-Sainte-Maxence
- Brenouille / Boran-sur-Oise

A noter que la commune de Compiègne est concernée en amont de la confluence par le PPRI Oise - Aisne et en aval par le secteur Compiègne / Pont-Sainte-Maxence

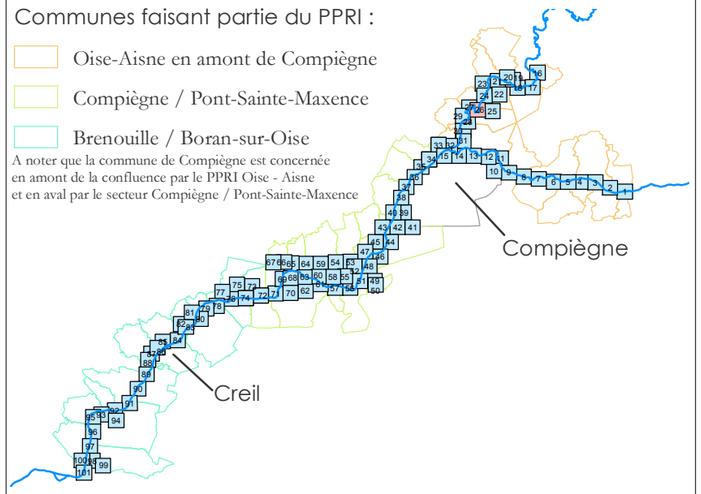

Construire : en s'adaptant

Zone urbaine
- de 0 à 0,5 m d'eau
- de 0,5 à 1 m d'eau
- au delà d'1 m d'eau

Extension urbaine
- de 0 à 0,5 m d'eau
- de 0,5 à 1 m d'eau
- au delà d'1 m d'eau

Construire : sites contraints
- Enjeux métropolitains

Réduire l'aléa
- Zones d'expansion des crues
- Zones d'expansion des crues à enjeux fort de préservation
- Zones de stockage

Divers
- Lit mineur et canal
- Limites communales

12DHF030
07/11/2016
Version 1.0

N

Echelle 1 : 5 000

suez environnement Consulting

Révision du PPRI des rivières Oise et Aisne en amont de Compiègne

Liberté . Égalité . Fraternité
RÉPUBLIQUE FRANÇAISE
PRÉFET DE L'OISE
direction départementale des Territoires de l'Oise

Zonage réglementaire

Carte 27

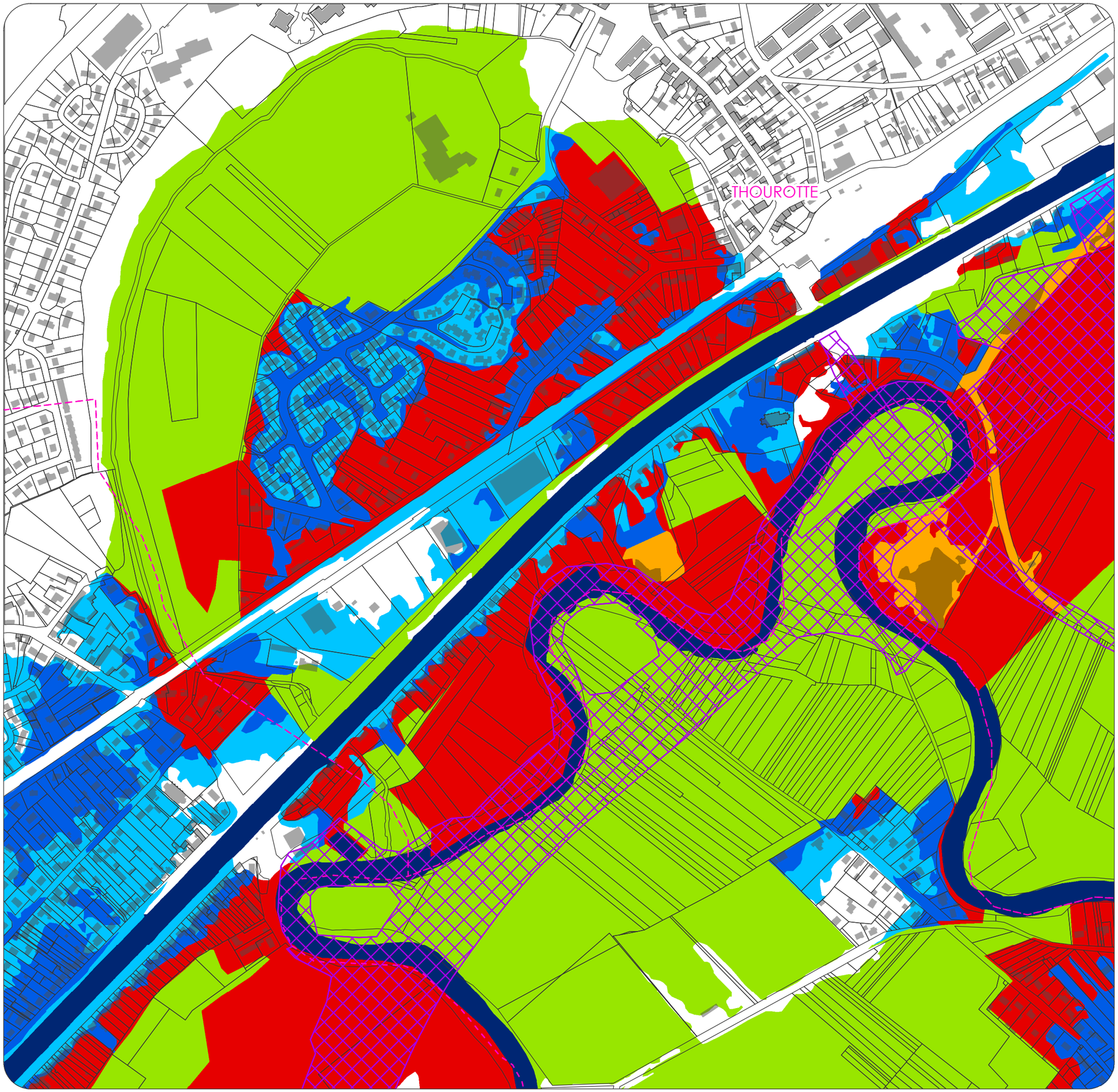

Communes :

Longueil-Annel
Le Plessis-Brion
Thourotte

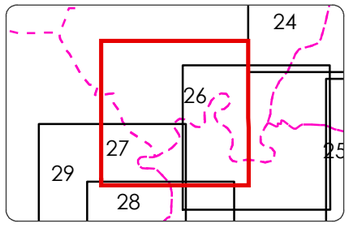

Communes faisant partie du PPRI :

- Oise-Aisne en amont de Compiègne
- Compiègne / Pont-Sainte-Maxence
- Brenouille / Boran-sur-Oise

A noter que la commune de Compiègne est concernée en amont de la confluence par le PPRI Oise - Aisne et en aval par le secteur Compiègne / Pont-Sainte-Maxence

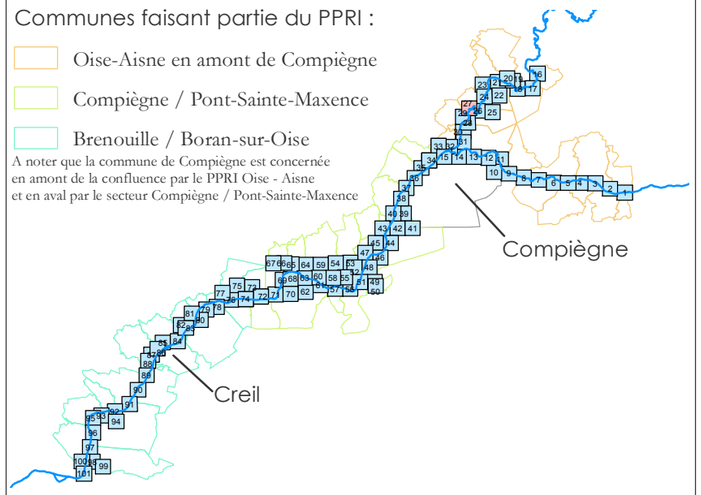

Construire : en s'adaptant

Zone urbaine

- de 0 à 0,5 m d'eau
- de 0,5 à 1 m d'eau
- au delà d'1 m d'eau

Extension urbaine

- de 0 à 0,5 m d'eau
- de 0,5 à 1 m d'eau
- au delà d'1 m d'eau

Construire : sites contraints

- Enjeux métropolitains

Réduire l'aléa

- Zones d'expansion des crues
- Zones d'expansion des crues à enjeux fort de préservation
- Zones de stockage

Divers

- Lit mineur et canal
- Limites communales

12DHF030
07/11/2016
Version 1.0

N

Echelle 1 : 5 000

suez environnement Consulting

Révision du PPRI des rivières Oise et Aisne en amont de Compiègne

Liberté . Égalité . Fraternité
RÉPUBLIQUE FRANÇAISE
PRÉFET DE L'OISE
direction départementale des Territoires de l'Oise

Zonage réglementaire

Carte 28

Communes :

Choisy-au-Bac
Longueil-Annel
Le Plessis-Brion

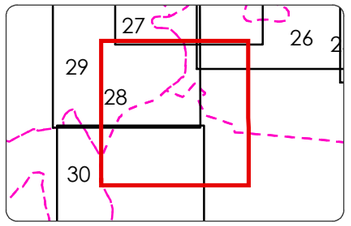

Communes faisant partie du PPRI :

- Oise-Aisne en amont de Compiègne
- Compiègne / Pont-Sainte-Maxence
- Brenouille / Boran-sur-Oise

A noter que la commune de Compiègne est concernée en amont de la confluence par le PPRI Oise - Aisne et en aval par le secteur Compiègne / Pont-Sainte-Maxence

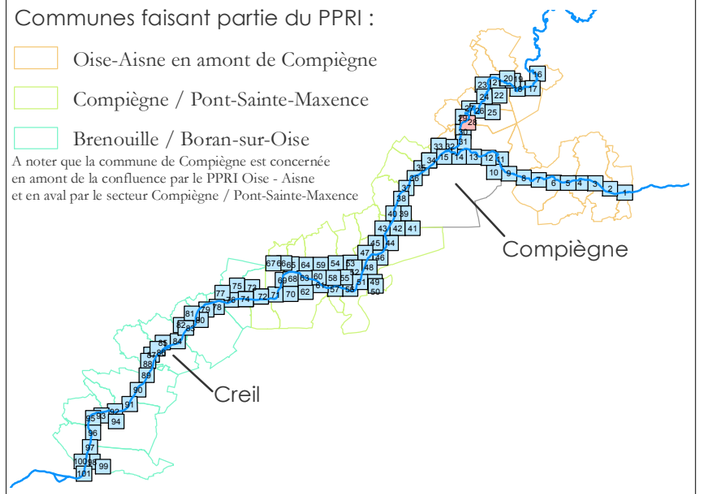

Construire : en s'adaptant

Zone urbaine

- de 0 à 0,5 m d'eau
- de 0,5 à 1 m d'eau
- au delà d'1 m d'eau

Extension urbaine

- de 0 à 0,5 m d'eau
- de 0,5 à 1 m d'eau
- au delà d'1 m d'eau

Construire : sites contraints

- Enjeux métropolitains

Réduire l'aléa

- Zones d'expansion des crues
- Zones d'expansion des crues à enjeux fort de préservation
- Zones de stockage

Divers

- Lit mineur et canal
- Limites communales

12DHF030
07/11/2016
Version 1.0

N

Echelle 1 : 5 000

suez environnement Consulting

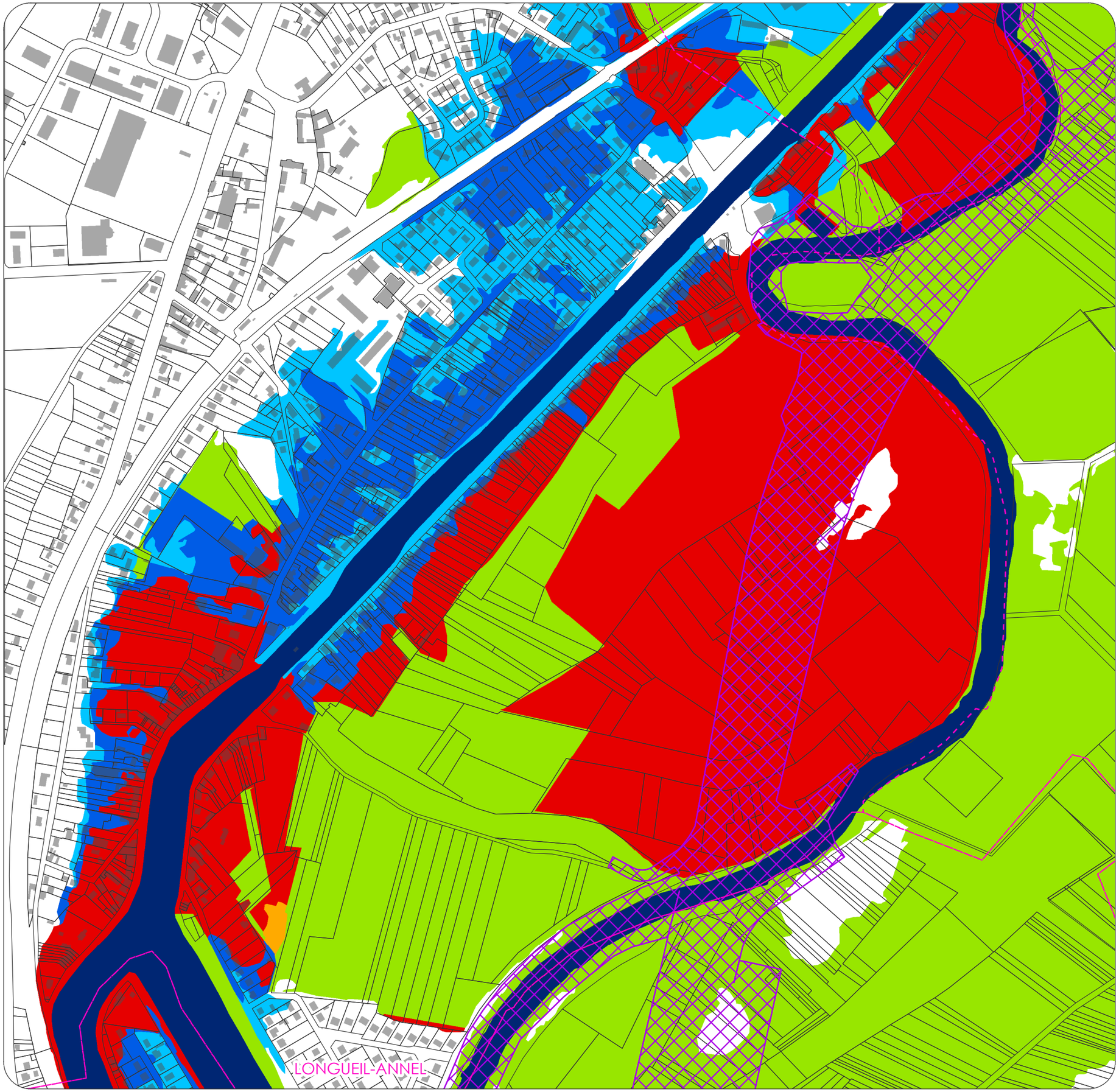

Révision du PPRI des rivières Oise et Aisne en amont de Compiègne

Liberté . Égalité . Fraternité
RÉPUBLIQUE FRANÇAISE
PRÉFET DE L'OISE
direction départementale des Territoires de l'Oise

Zonage réglementaire

Carte 29

Communes :

Janville

Longueil-Annel

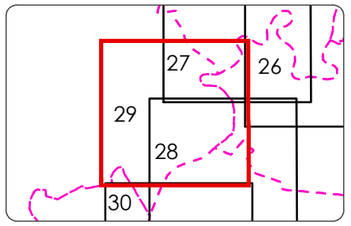

Communes faisant partie du PPRI :

- Oise-Aisne en amont de Compiègne
- Compiègne / Pont-Sainte-Maxence
- Brenouille / Boran-sur-Oise

A noter que la commune de Compiègne est concernée en amont de la confluence par le PPRI Oise - Aisne et en aval par le secteur Compiègne / Pont-Sainte-Maxence

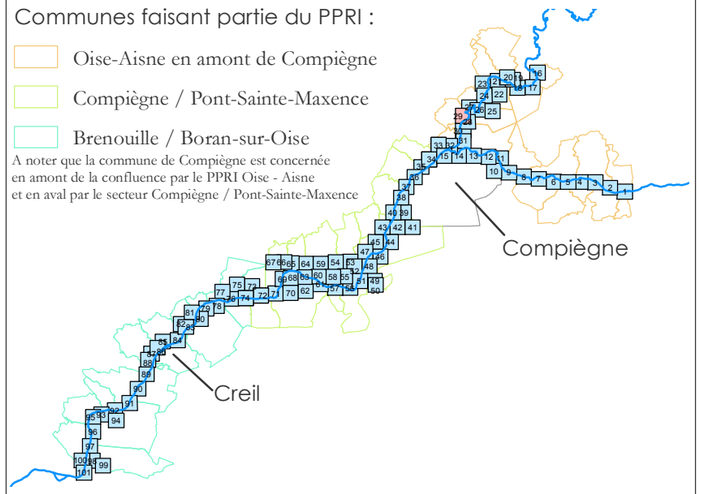

Construire : en s'adaptant

Zone urbaine

- de 0 à 0,5 m d'eau
- de 0,5 à 1 m d'eau
- au delà d'1 m d'eau

Extension urbaine

- de 0 à 0,5 m d'eau
- de 0,5 à 1 m d'eau
- au delà d'1 m d'eau

Construire : sites contraints

- Enjeux métropolitains

Réduire l'aléa

- Zones d'expansion des crues
- Zones d'expansion des crues à enjeux fort de préservation
- Zones de stockage

Divers

- Lit mineur et canal
- Limites communales

12DHF030
07/11/2016
Version 1.0

N

Echelle 1 : 5 000

suez environnement Consulting

Révision du PPRI des rivières Oise et Aisne en amont de Compiègne

Liberté . Égalité . Fraternité
RÉPUBLIQUE FRANÇAISE
PRÉFET DE L'OISE
direction départementale des Territoires de l'Oise

Zonage réglementaire

Carte 30

Communes :

Choisy-au-Bac
Janville
Longueil-Annel

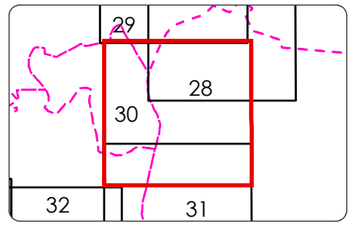

Communes faisant partie du PPRI :

- Oise-Aisne en amont de Compiègne
- Compiègne / Pont-Sainte-Maxence
- Brenouille / Boran-sur-Oise

A noter que la commune de Compiègne est concernée en amont de la confluence par le PPRI Oise - Aisne et en aval par le secteur Compiègne / Pont-Sainte-Maxence

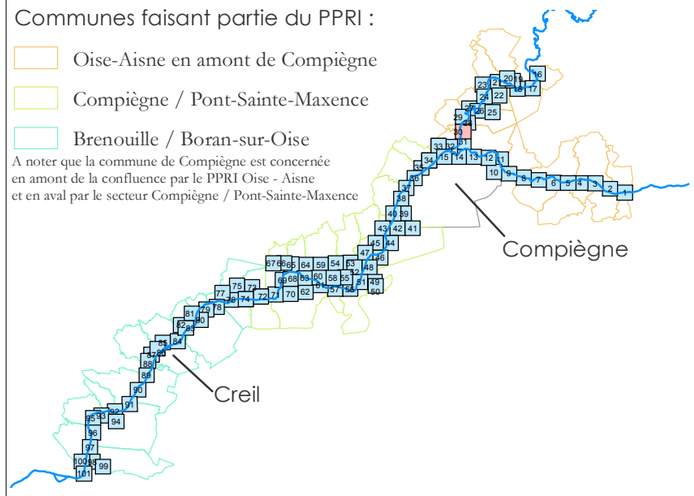

Construire : en s'adaptant

Zone urbaine

- de 0 à 0,5 m d'eau
- de 0,5 à 1 m d'eau
- au delà d'1 m d'eau

Extension urbaine

- de 0 à 0,5 m d'eau
- de 0,5 à 1 m d'eau
- au delà d'1 m d'eau

Construire : sites contraints

- Enjeux métropolitains

Réduire l'aléa

- Zones d'expansion des crues
- Zones d'expansion des crues à enjeux fort de préservation
- Zones de stockage

Divers

- Lit mineur et canal
- Limites communales

12DHF030
07/11/2016
Version 1.0

N

Echelle 1 : 5 000

suez environnement Consulting

Révision du PPRI des rivières Oise et Aisne en amont de Compiègne

Liberté . Égalité . Fraternité
RÉPUBLIQUE FRANÇAISE
PRÉFET DE L'OISE
direction départementale des Territoires de l'Oise

Zonage réglementaire

Carte 31

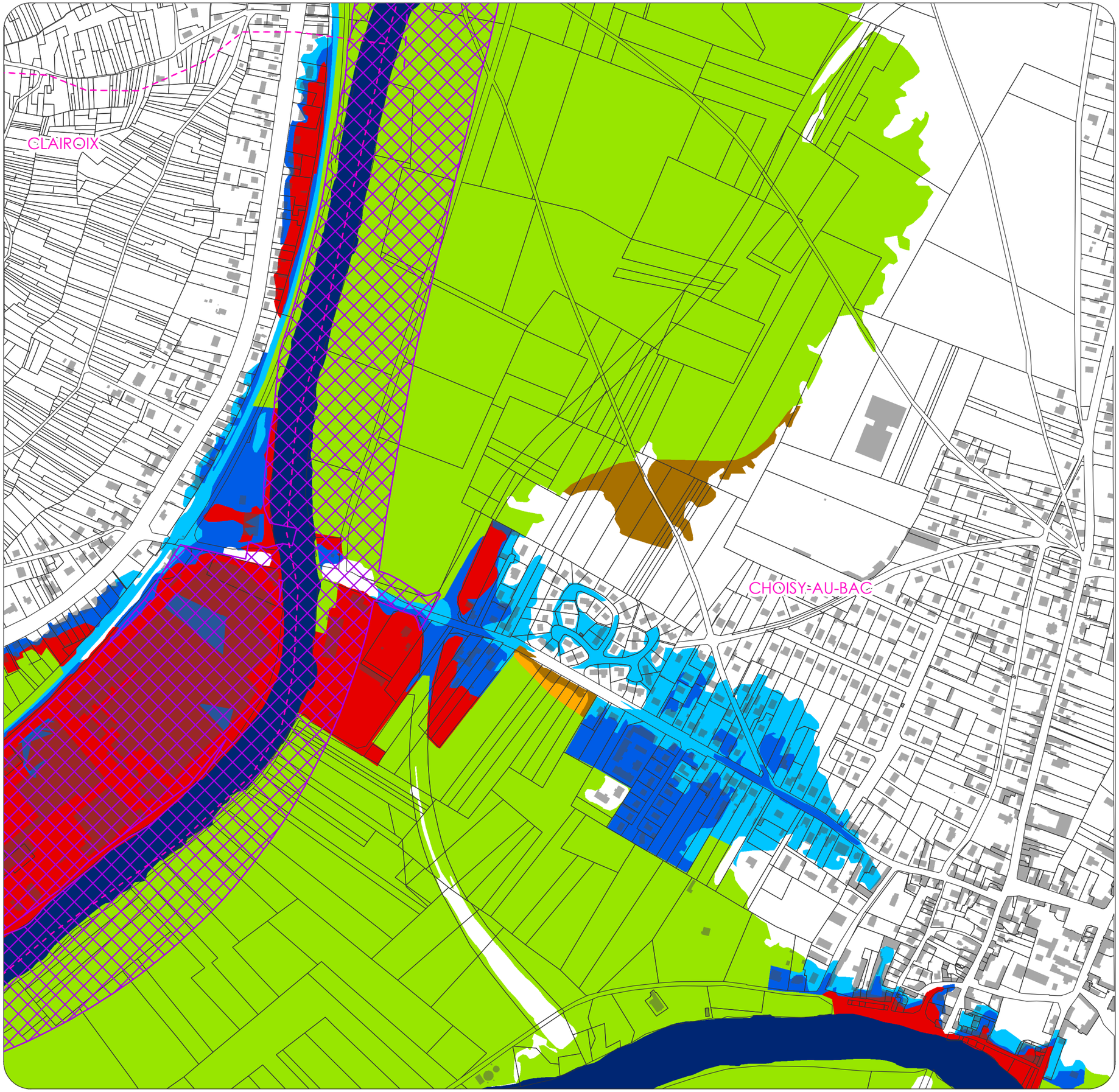

Communes :

Choisy-au-Bac
Clairoix

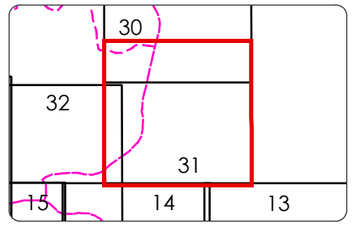

Communes faisant partie du PPRI :

- Oise-Aisne en amont de Compiègne
- Compiègne / Pont-Sainte-Maxence
- Brenouille / Boran-sur-Oise

A noter que la commune de Compiègne est concernée en amont de la confluence par le PPRI Oise - Aisne et en aval par le secteur Compiègne / Pont-Sainte-Maxence

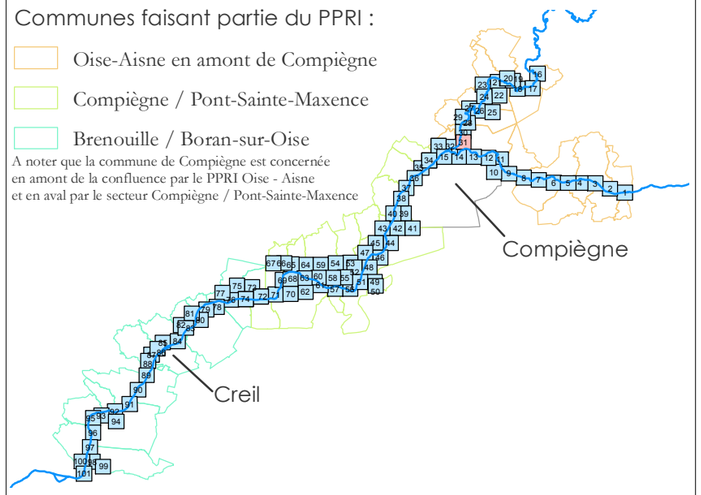

Construire : en s'adaptant

Zone urbaine

- de 0 à 0,5 m d'eau
- de 0,5 à 1 m d'eau
- au delà d'1 m d'eau

Extension urbaine

- de 0 à 0,5 m d'eau
- de 0,5 à 1 m d'eau
- au delà d'1 m d'eau

Construire : sites contraints

- Enjeux métropolitains

Réduire l'aléa

- Zones d'expansion des crues
- Zones d'expansion des crues à enjeux fort de préservation
- Zones de stockage

Divers

- Lit mineur et canal
- Limites communales

12DHF030
07/11/2016
Version 1.0

N

Echelle 1 : 5 000

suez environnement Consulting

Révision du PPRI des rivières Oise et Aisne en amont de Compiègne

Liberté . Égalité . Fraternité
RÉPUBLIQUE FRANÇAISE
PRÉFET DE L'OISE
direction départementale des Territoires de l'Oise

Zonage réglementaire

Carte 32

Communes :

Choisy-au-Bac
Clairoix

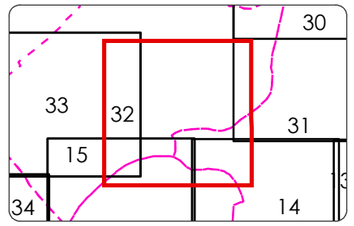

Communes faisant partie du PPRI :

- Oise-Aisne en amont de Compiègne
- Compiègne / Pont-Sainte-Maxence
- Brenouille / Boran-sur-Oise

A noter que la commune de Compiègne est concernée en amont de la confluence par le PPRI Oise - Aisne et en aval par le secteur Compiègne / Pont-Sainte-Maxence

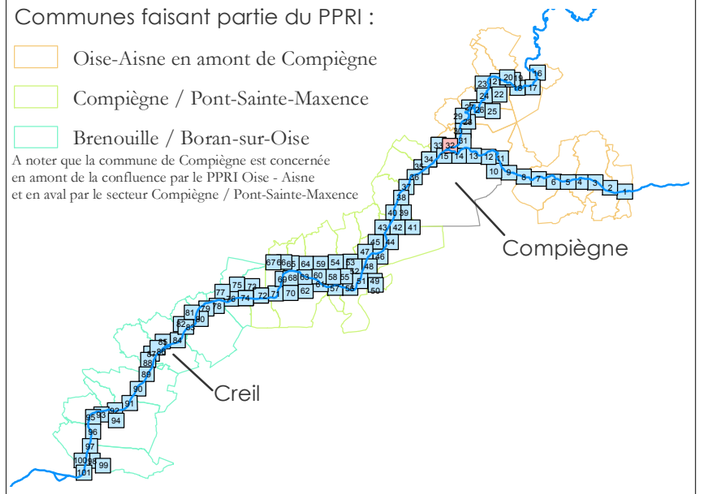

Construire : en s'adaptant

Zone urbaine

- de 0 à 0,5 m d'eau
- de 0,5 à 1 m d'eau
- au delà d'1 m d'eau

Extension urbaine

- de 0 à 0,5 m d'eau
- de 0,5 à 1 m d'eau
- au delà d'1 m d'eau

Construire : sites contraints

- Enjeux métropolitains

Réduire l'aléa

- Zones d'expansion des crues
- Zones d'expansion des crues à enjeux fort de préservation
- Zones de stockage

Divers

- Lit mineur et canal
- Limites communales

12DHF030
07/11/2016
Version 1.0

N

Echelle 1 : 5 000

suez environnement Consulting

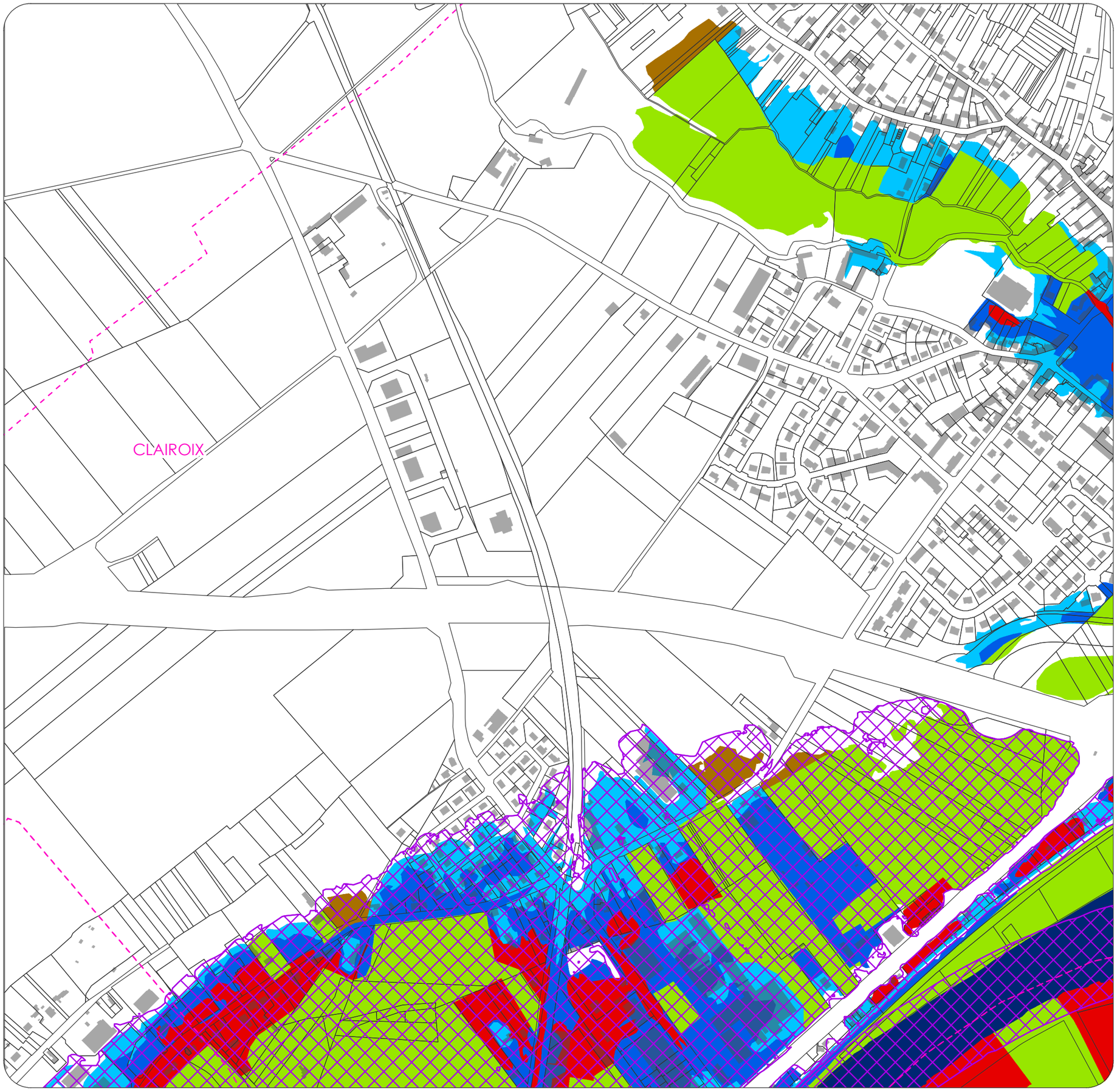

Révision du PPRI des rivières Oise et Aisne en amont de Compiègne

Liberté . Égalité . Fraternité
RÉPUBLIQUE FRANÇAISE
PRÉFET DE L'OISE
direction départementale des Territoires de l'Oise

Zonage réglementaire

Carte 33

Communes :

Clairoix

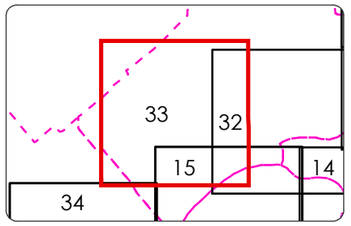

Communes faisant partie du PPRI :

- Oise-Aisne en amont de Compiègne
- Compiègne / Pont-Sainte-Maxence
- Brenouille / Boran-sur-Oise

A noter que la commune de Compiègne est concernée en amont de la confluence par le PPRI Oise - Aisne et en aval par le secteur Compiègne / Pont-Sainte-Maxence

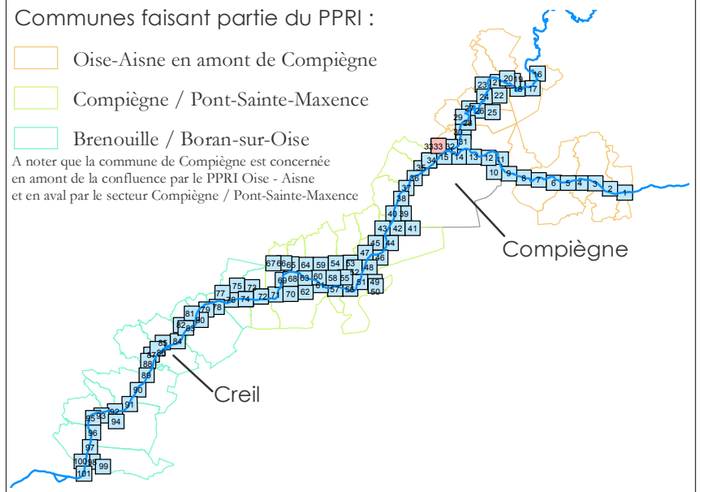

Construire : en s'adaptant

Zone urbaine

- de 0 à 0,5 m d'eau
- de 0,5 à 1 m d'eau
- au delà d'1 m d'eau

Extension urbaine

- de 0 à 0,5 m d'eau
- de 0,5 à 1 m d'eau
- au delà d'1 m d'eau

Construire : sites contraints

- Enjeux métropolitains

Réduire l'aléa

- Zones d'expansion des crues
- Zones d'expansion des crues à enjeux fort de préservation
- Zones de stockage

Divers

- Lit mineur et canal
- Limites communales

12DHF030
07/11/2016
Version 1.0

N

Echelle 1 : 5 000

suez environnement Consulting

Révision du PPRI des rivières Oise et Aisne en amont de Compiègne

Liberté . Égalité . Fraternité
RÉPUBLIQUE FRANÇAISE
PRÉFET DE L'OISE
direction départementale des Territoires de l'Oise

Zonage réglementaire

Carte 34

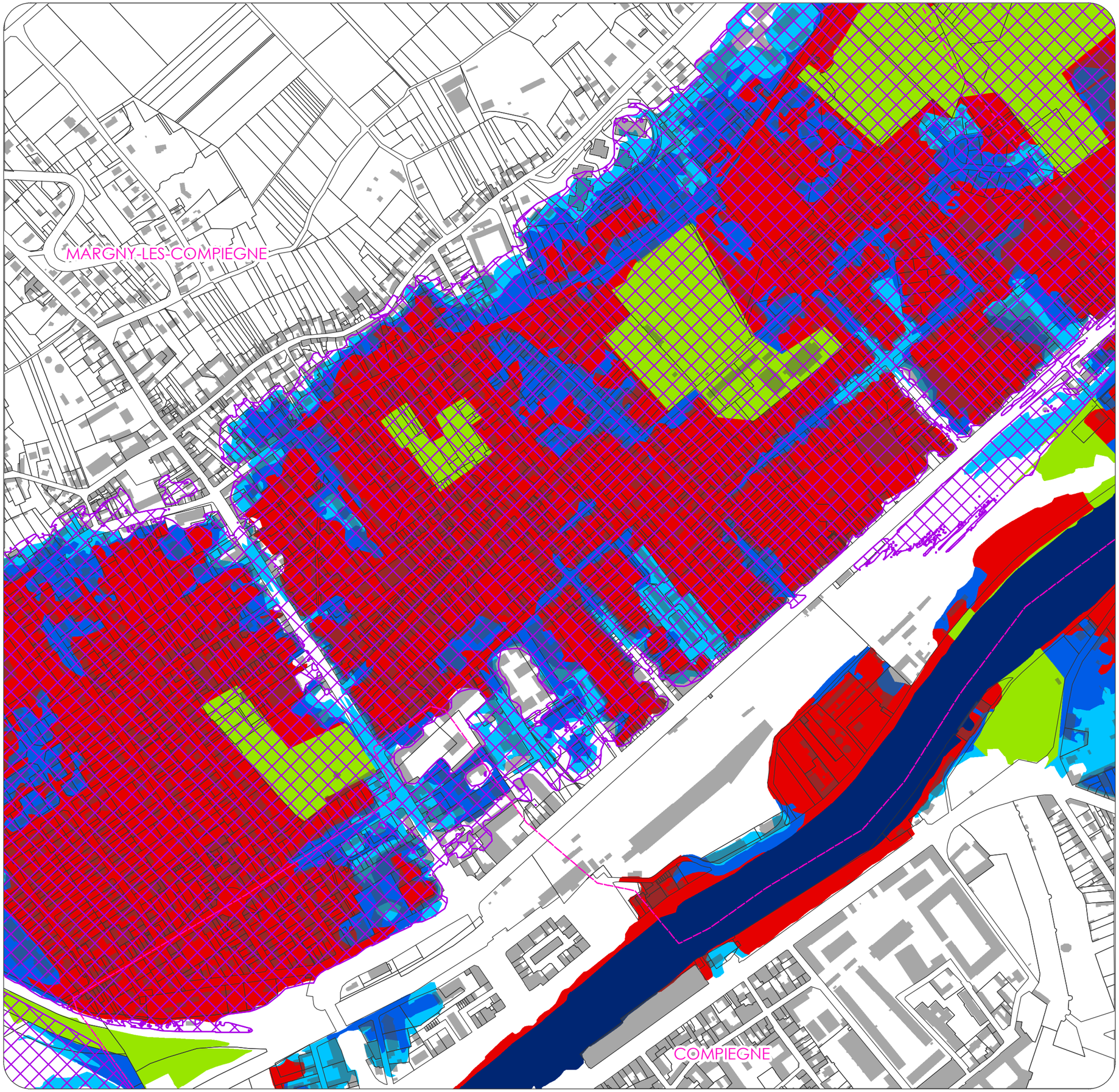

Communes :

Compiègne
Margny-lès-Compiègne

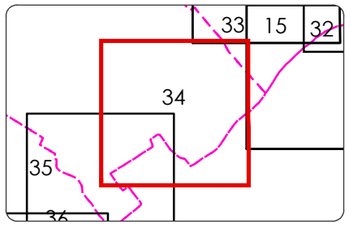

Communes faisant partie du PPRI :

- Oise-Aisne en amont de Compiègne
- Compiègne / Pont-Sainte-Maxence
- Brenouille / Boran-sur-Oise

A noter que la commune de Compiègne est concernée en amont de la confluence par le PPRI Oise - Aisne et en aval par le secteur Compiègne / Pont-Sainte-Maxence

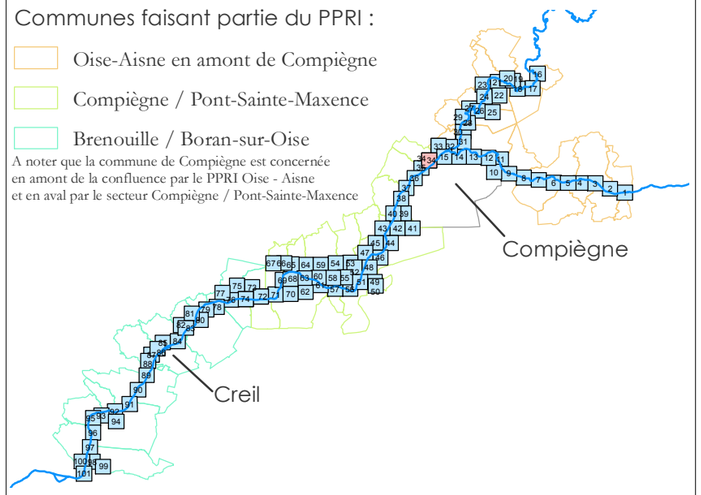

Construire : en s'adaptant

Zone urbaine

- de 0 à 0,5 m d'eau
- de 0,5 à 1 m d'eau
- au delà d'1 m d'eau

Extension urbaine

- de 0 à 0,5 m d'eau
- de 0,5 à 1 m d'eau
- au delà d'1 m d'eau

Construire : sites contraints

- Enjeux métropolitains

Réduire l'aléa

- Zones d'expansion des crues
- Zones d'expansion des crues à enjeux fort de préservation
- Zones de stockage

Divers

- Lit mineur et canal
- Limites communales

12DHF030
07/11/2016
Version 1.0

N

Echelle 1 : 5 000

suez environnement Consulting